DIRETORIA DE OPERAÇÕES

Relatório de PERENIZAÇÃO DOS RIOS

2º SEMESTRE DE **2025**

COGERH
Companhia de Gestão dos Recursos Hídricos

CEARÁ
GOVERNO DO ESTADO
SECRETARIA DOS RECURSOS HÍDRICOS

GOVERNO DO ESTADO DO CEARÁ

Governador: Elmano de Freitas

SECRETARIA DE RECURSOS HÍDRICOS

Secretário: Fernando Matos Santana

COMPANHIA DE GESTÃO DOS RECURSOS HÍDRICOS

Diretor-Presidente: Yuri Castro de Oliveira

DIRETORIA DE OPERAÇÕES

Tércio Dantas Tavares

DIRETORIA DE PLANEJAMENTO

Israel Maia Portela

DIRETORIA FINANCEIRA

João Ricardo Filgueiras Rios

SUPERVISOR DAS GERÊNCIAS REGIONAIS

José Rodrigo Vasconcelos Cavalcante

GERENTE DE MONITORAMENTO QUALITATIVO E QUANTITATIVO

Walt Disney Paulino

ELABORAÇÃO: Renata Vinhas Cruz e Walt Disney Paulino

Capa: Açude Orós vertendo

GERÊNCIAS REGIONAIS

CRATEÚS

Francisco Rodrigues Pessoa Santos Júnior - Gerente | **Hélder Lucena -** Coordenador N. Oper.

CRATO

Emidio Clebson Batista - Gerente | **José Laecio de Moraes -** Coordenador N. Oper.

IGUATU

Welliton de Souza Ferreira - Gerente | **José Cássio Ferreira de Sales -** Coordenador N. Oper.

ITAPIPOCA

Raimundo Laranjeira da Silva - Gerente | **Edson Braga Veras Neto -** Coordenador N. Oper.

LIMOEIRO DO NORTE

Hermilson Barros de Freitas - Gerente | **Alexandre Lucas Freitas Diógenes -** Coordenador N. Oper.

METROPOLITANA

Berthyer Peixoto Lima - Gerente | **Johny Santos -** Coordenador N. Oper.

PENTECOSTE

Marcius Renne Albuquerque Vale Lima - Gerente | **Reginaldo Silva -** Coordenador N. Oper.

QUIXERAMOBIM

Paulo José Gomes Ferreira - Gerente | **Luís César Pimentel -** Coordenador N. Oper.

SÃO BENEDITO

Ewerton Torres Melo - Gerente | **Daniel Afonso Nunes da Silva -** Coordenador N. Oper.

SOBRAL

Francisco Hiago de Siqueira Gomes - Gerente | **Guilherme Marques Farias -** Coordenador N. Oper.

SUMÁRIO

1. INTRODUÇÃO 6
2. METODOLOGIA 8
3. RESULTADOS POR REGIÃO HIDROGRÁFICA 9
3.1 ACARAÚ 9
3.2 ALTO JAGUARIBE 12
3.3 BAIXO JAGUARIBE 15
3.4 BANABUIÚ 16
3.6 CURU 21
3.7 LITORAL 22
3.8 MÉDIO JAGUARIBE 24
3.11 SERRA DA IBIAPABA 33
3.12 SERTÕES DE CRATEÚS 36
3.13 SÍNTESE DAS REGIÕES HIDROGRÁFICAS 37
Figura 33 - Gráficos da síntese da perenização por Região Hidrográfica 37
Figura 34 - Extensão total dos trechos por Região Hidrográfica em 2025. 38
4. CONCLUSÃO 39
ANEXO - TABELAS DETALHADAS POR REGIÃO HIDROGRÁFICA (2015-2025) 43

LISTA DE FIGURAS

Figura 1 - Mapa do volume armazenado por Região Hidrográfica..... 7
Figura 2 - Gráfico da extensão perenizada por ano (km) - Acaraú. 9
Figura 3 - Gráfico da extensão perenizada por açude (km) - Acaraú. 10
Figura 4 - Mapa da perenização na Região Hidrográfica do Acaraú. 11
Figura 5 - Gráfico da extensão perenizada por ano (km) - Alto Jaguaribe.....12
Figura 6 - Gráfico da extensão perenizada por açude (km) - Alto Jaguaribe.....13
Figura 7 - Mapa Sda perenização na Região Hidrográfica do Alto Jaguaribe. 14
Figura 8 - Gráfico da extensão perenizada por ano (km) - Baixo Jaguaribe.....15
Figura 9 - Gráfico da extensão perenizada por ano (km) - Banabuiú 16
Figura 10 - Gráfico da extensão perenizada por açude (km) - Banabuiú.....17
Figura 11 - Mapa da perenização na Região Hidrográfica do Banabuiú.....18
Figura 12 - Gráfico da extensão perenizada por ano (km) - Coreaú.....19
Figura *13* - Gráfico da extensão perenizada por açude (km) - Coreaú 19
Figura *14* - Mapa da perenização na Região Hidrográfica do Coreaú. 20
Figura 15 - Gráfico da extensão perenizada por ano (km) - Curu.....21
Figura *16* - Gráfico da extensão perenizada por açude (km) - Curu 21
Figura 17 - Gráfico da extensão perenizada por ano (km) - Litoral.....22
Figura 18 - Gráfico da extensão perenizada por açude (km) - Litoral 22
Figura 19 - Mapa da perenização na Região Hidrográfica do Litoral. 23
Figura 20 - Gráfico da extensão perenizada por ano (km) - Médio Jaguaribe 24
Figura 21 - Gráfico da extensão perenizada por açude (km) - Médio Jaguaribe 25
Figura 22 - Mapa da perenização na Região Hidrográfica do Médio Jaguaribe. 26
Figura 23 - Gráfico da extensão perenizada por ano (km) – Bacias Metropolitanas.....27
Figura 24 - Gráfico da extensão perenizada por açude (km) – Bacias Metropolitanas.....27
Figura 25 - Mapa da perenização na Região Hidrográfica das Bacias Metropolitanas. 29
Figura 26 - Gráfico da extensão perenizada por ano (km) - Salgado 30
Figura 27 - Gráfico da extensão perenizada por açude (km) - Salgado.....31
Figura 28 - Mapa da perenização na Região Hidrográfica do Salgado.....32
Figura 29 - Gráfico da extensão perenizada por ano (km) - Serra da Ibiapaba 33
Figura 30 - Gráfico da extensão perenizada por açude (km) - Serra da Ibiapaba 34
Figura 31 - Mapa da perenização na Região Hidrográfica da Serra da Ibiapaba. 35
Figura 32 - Gráfico da extensão perenizada por ano (km) - Sertões de Crateús.....36
Figura 33 - Gráficos da síntese da perenização por Região Hidrográfica.....37
Figura 34 - Extensão total dos trechos por Região Hidrográfica em 2025. 38
Figura *35* - Extensão total dos trechos de rios perenizados no Ceará.....40
Figura 36 - Mapa dos trechos máximo e mínimo de perenização. 41
Figura 37 - Mapa dos trechos de rios perenizados em 2025. 42

LISTA DE TABELAS

Tabela 1 - Acaraú 43
Tabela 2 - Alto Jaguaribe 44
Tabela 3 - Baixo Jaguaribe 45
Tabela 4 - Banabuiú 46
Tabela 5 - Coreaú 47
Tabela 6 - Curu 48
Tabela 7 - Litoral 49
Tabela 8 - Médio Jaguaribe 50
Tabela 9 - Metropolitanas 51
Tabela 10 - Salgado 52
Tabela 11 - Serra da Ibiapaba 53
Tabela 12 - Sertões de Crateús 54

1. INTRODUÇÃO

A Companhia de Gestão dos Recursos Hídricos (Cogerh) tem como missão contribuir para o desenvolvimento sustentável e para a qualidade de vida no Ceará, promovendo o acesso à água por meio de uma gestão participativa e eficaz dos recursos hídricos. Busca, assim, garantir a disponibilidade hídrica para seus diversos usos, beneficiando o maior número possível de usuários.

Nas Reuniões de Alocação Negociada de Água — um processo descentralizado e participativo promovido pela Cogerh — são definidas as vazões de retirada dos reservatórios e sistemas hídricos monitorados.

As vazões de retirada podem ocorrer a partir de diferentes métodos:

- aproveitamento direto da bacia hidráulica, como o uso de captações flutuantes;
- infraestruturas de transferência hídrica, como adutoras e canais de transposição;
- perenização de trechos de rios intermitentes, garantindo fluxo contínuo de água em períodos de estiagem.

O Ceará encerrou a quadra chuvosa de 2025 com 54,03% da sua capacidade total de armazenamento hídrico nos reservatórios monitorados pela Cogerh, conforme mostra a Figura 1. Esse volume é semelhante ao registrado no mesmo período do ano anterior.

O presente boletim tem como objetivo apresentar o mapeamento e a extensão total dos trechos de rios perenizados no ano de 2025, detalhados de acordo com as respectivas regiões hidrográficas.

A elaboração deste relatório contou com o imprescindível apoio das dez Gerências Regionais da Cogerh — Crateús, Crato, Iguatu, Itapipoca, Limoeiro do Norte, Metropolitana, Pentecoste, Quixeramobim, São Benedito e Sobral — que forneceram as informações necessárias e representam a atuação da Companhia em todo o território cearense.

Figura 1 - Mapa do volume armazenado por Região Hidrográfica.

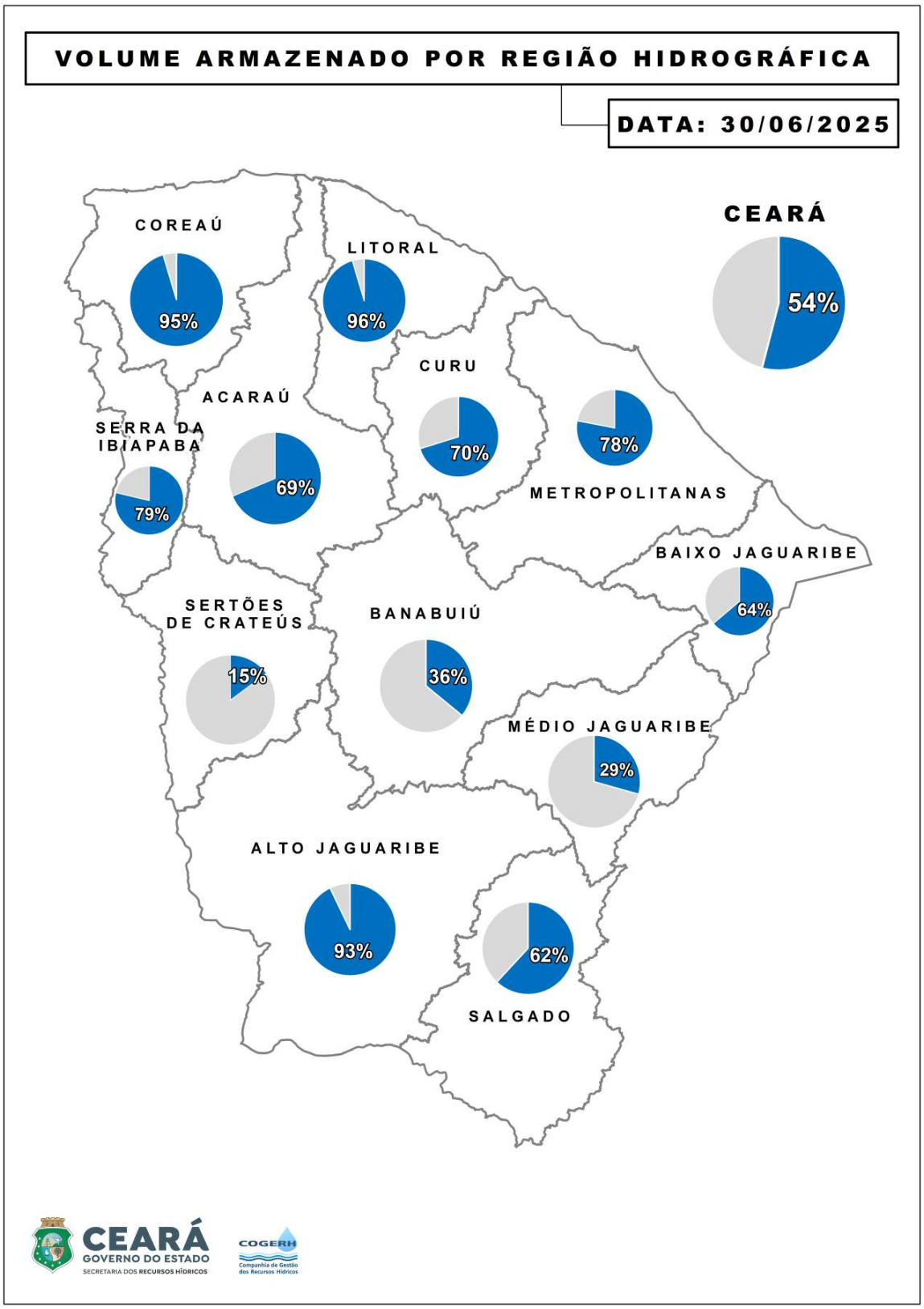

2. METODOLOGIA

Conceitualmente, para o cálculo da extensão potencial perenizável por açude, foi adotado, como regra geral, o seguinte critério:

> O valor potencial de perenização limita-se ao comprimento do trecho compreendido entre a barragem e a foz do rio barrado pelo açude. Quando houver outro açude a jusante, esse comprimento fica restrito ao trecho até o ponto em que o fluxo do rio é interceptado pela bacia hidráulica do respectivo açude a jusante, considerando-o em nível de armazenamento significativo (igual ou superior a aproximadamente 70%).

Em algumas situações, a perenização realizada pode superar a extensão adotada como potencial, especialmente quando o açude a jusante se encontra seco ou quando a perenização do açude considerado se estende de forma evidente além da foz, percorrendo parte do rio interceptado.

A definição dos quantitativos apresentados neste boletim considerou a extensão máxima dos trechos de rios perenizados no ano corrente e os reservatórios responsáveis por essa perenização.

Para a delimitação dos trechos, as Gerências Regionais da Cogerh informaram as coordenadas dos pontos finais da perenização, ou seja, os pontos de alcance máximo do fluxo de água proveniente da liberação de cada reservatório. Com base nessas coordenadas, é realizado o mapeamento do trecho e, a partir dele, é calculada sua extensão em programas que trabalham com dados geográficos, também conhecidos como Sistemas de Informação Geográfica (SIG).

Até 2019, utilizou-se como referência cartográfica a base da Superintendência do Desenvolvimento do Nordeste (Sudene), datada da década de 1970. A partir de 2020, passaram a ser utilizados os dados cartográficos da Agência Nacional de Águas (ANA), especificamente o mapeamento hidrográfico do Brasil em escala 1:100.000, elaborado em 2013 e revisado em 2016.

Dessa forma, mesmo quando um trecho perenizado permanece idêntico a anos anteriores, podem ocorrer pequenas variações em seu comprimento calculado.

Em 2025, em alinhamento com a Secretaria dos Recursos Hídricos (SRH), a Cogerh atualizou sua rede de monitoramento de reservatórios, seguindo critérios técnicos e estratégicos para otimizar a gestão hídrica estadual.

Deixaram de ser considerados 14 açudes, que não estão sob responsabilidade direta da Cogerh e que atendem, predominantemente, a demandas locais. A gestão e fiscalização dessas estruturas permanecem a cargo de seus respectivos empreendedores legais, conforme legislação vigente. Portanto, para este boletim, foram considerados 143 reservatórios monitorados.

A atualização da rede monitorada está alinhada às transformações estruturais da infraestrutura hídrica do Ceará, como o Projeto Malha d'Água, que tem como objetivo ampliar a capacidade de abastecimento e reduzir a dependência da perenização e de pequenos reservatórios isolados.

3. RESULTADOS POR REGIÃO HIDROGRÁFICA

3.1 ACARAÚ

A evolução anual dos trechos perenizados evidencia um período inicial de elevada estabilidade (2004–2013), seguido por uma ruptura abrupta associada à seca extrema de 2014–2016, quando foram registrados os menores valores da série histórica. A partir de 2017 observa-se uma recuperação progressiva, com posterior estabilização em um novo patamar inferior ao observado antes da ruptura, indicando retomada parcial da perenização, porém sem retorno às condições históricas prévias.

A comparação entre o comprimento perenizado em 2025 e o comprimento potencial perenizável evidencia comportamentos distintos entre os açudes analisados. Enquanto alguns reservatórios apresentam perenização próxima ao seu potencial teórico, indicando elevado aproveitamento hidrológico, outros demonstram exploração parcial ou limitada desse potencial.

Figura 2 - Gráfico da extensão perenizada por ano (km) - Acaraú.

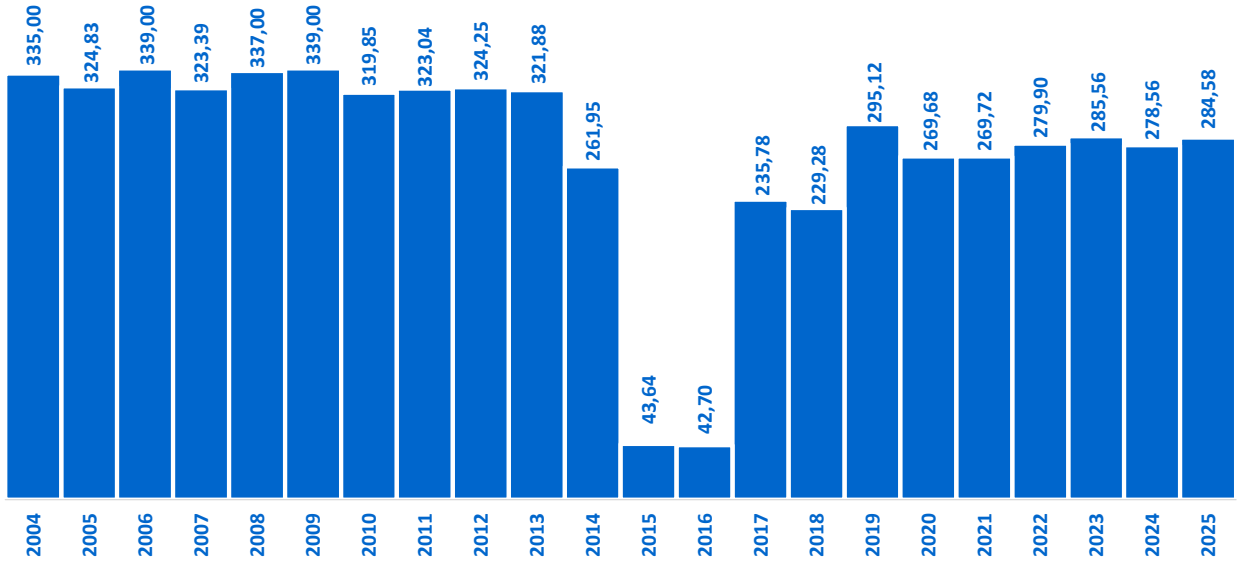

Figura 3 - Gráfico da extensão perenizada por açude (km) - Acaraú.

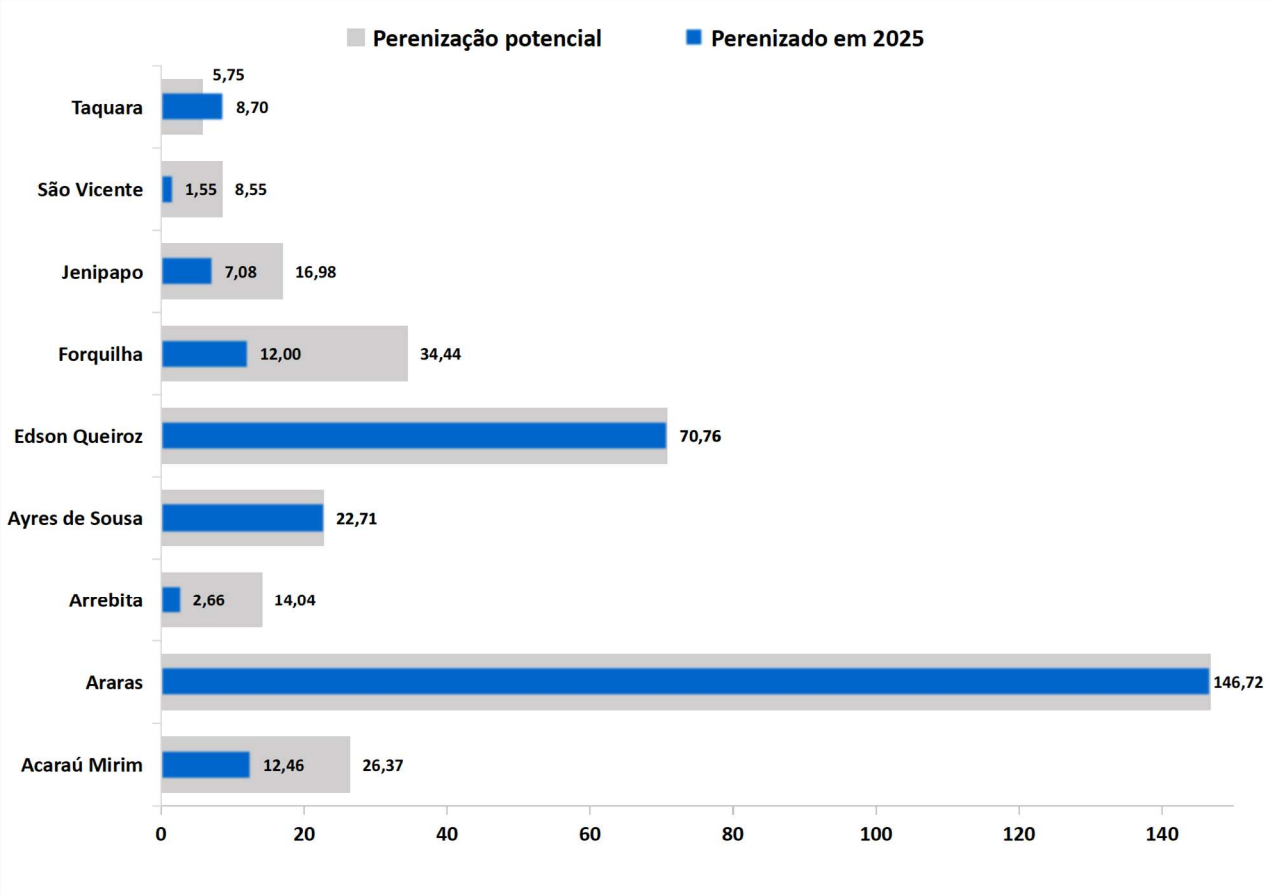

Figura 4 - Mapa da perenização na Região Hidrográfica do Acaraú.

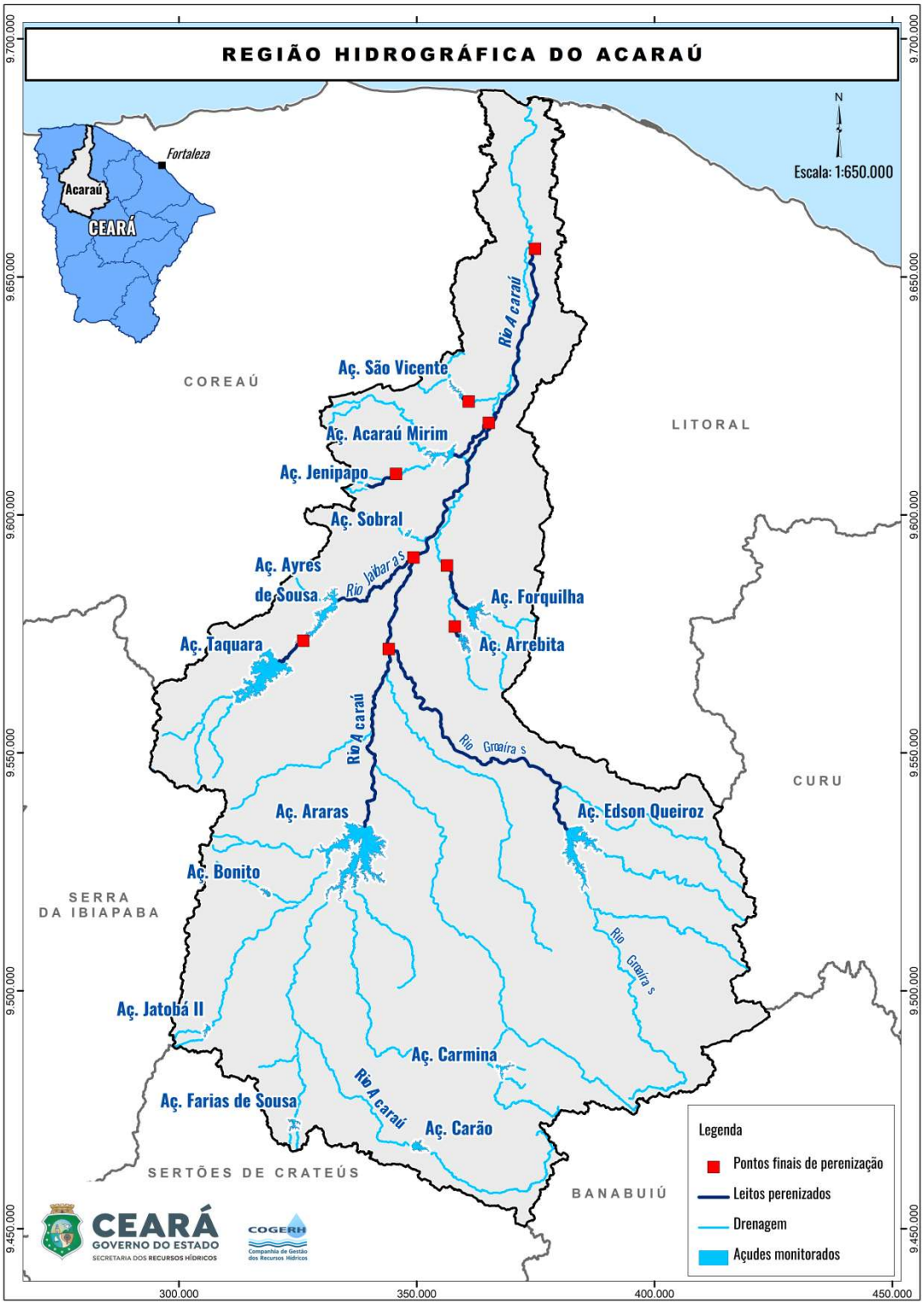

3.2 ALTO JAGUARIBE

A análise da totalização interanual dos trechos perenizados na bacia do Alto Jaguaribe evidencia um período inicial de crescimento e elevados valores de perenização entre 2004 e 2012, seguido por uma queda acentuada associada à seca prolongada observada a partir de 2013, com mínimo histórico em 2019. A partir de 2020 observa-se uma recuperação gradual, indicando retomada da capacidade de perenização da bacia, ainda que em patamar inferior ao observado antes do período crítico.

A comparação entre o comprimento perenizado em 2025 e o comprimento potencial perenizável nos açudes da bacia do Alto Jaguaribe evidencia distintos níveis de aproveitamento do potencial hidrológico. Enquanto reservatórios como Orós e Muquém apresentam perenização próxima ao seu potencial teórico, outros, como Canoas, mostram exploração bastante limitada desse potencial. Observam-se ainda situações em que a perenização efetiva supera o comprimento potencial adotado, em consonância com as exceções metodológicas previstas.

Figura 5 - Gráfico da extensão perenizada por ano (km) - Alto Jaguaribe.

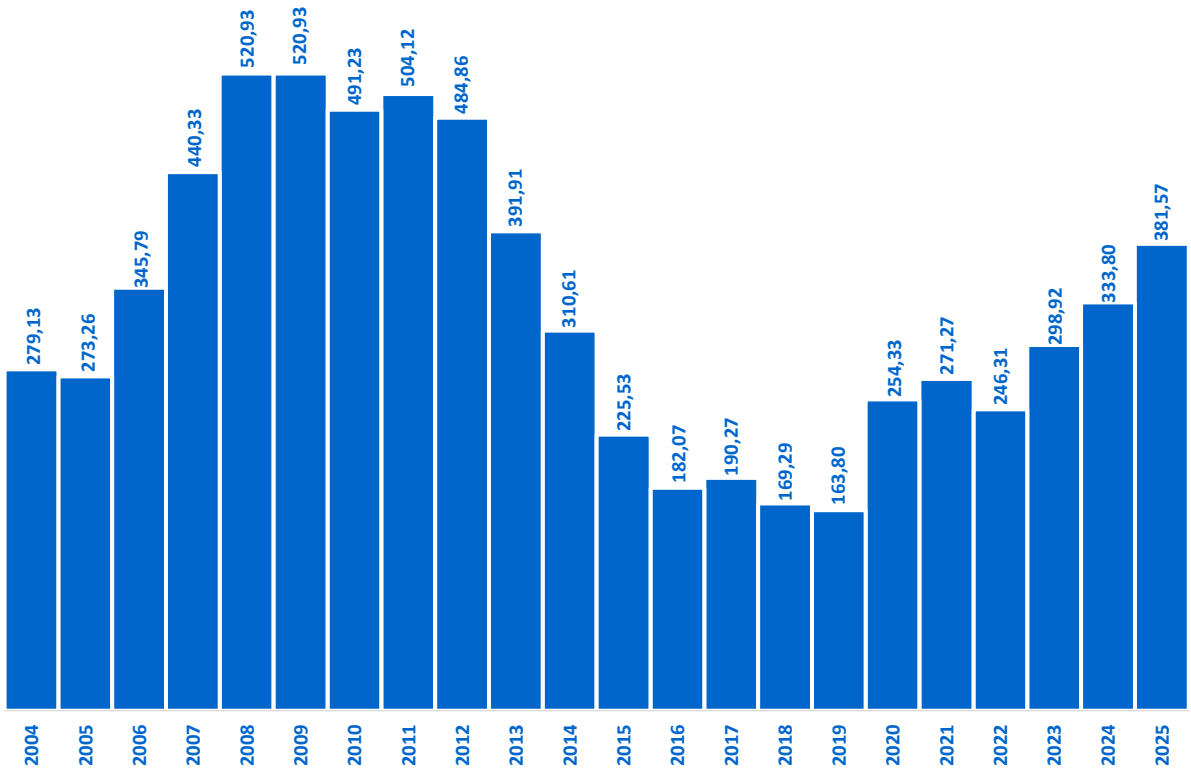

Figura 6 - Gráfico da extensão perenizada por açude (km) - Alto Jaguaribe.

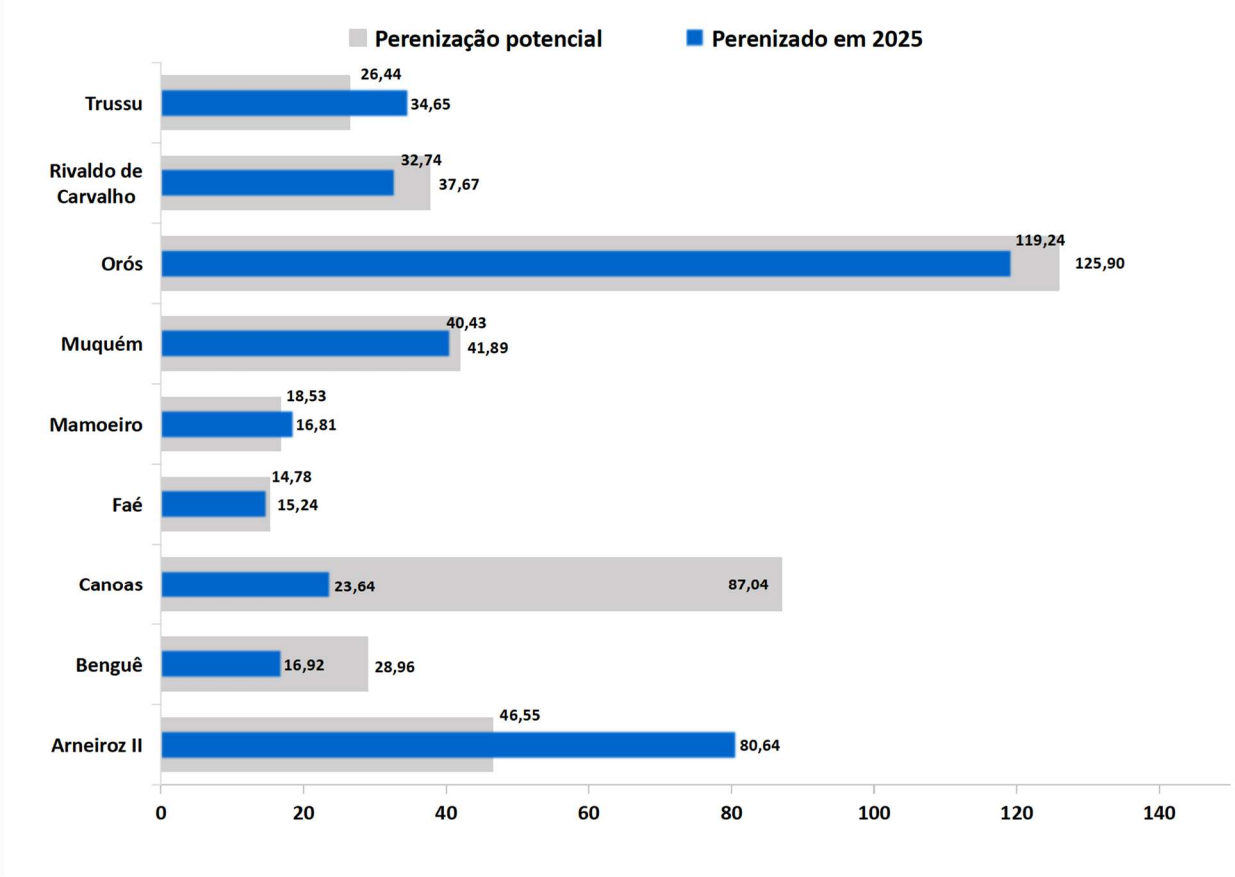

Figura 7 - Mapa Sda perenização na Região Hidrográfica do Alto Jaguaribe.

3.3 BAIXO JAGUARIBE

A evolução anual da extensão perenizada na bacia do Baixo Jaguaribe evidencia a inexistência de perenização artificial de forma recorrente ao longo da série histórica analisada, em razão da presença de apenas um açude monitorado — o açude Santo Antônio de Russas. Registra-se um evento pontual de perenização em 2024, com aproximadamente 23 km de extensão, caracterizando uma condição excepcional e não representativa de um regime regular de perenização na bacia.

Figura 8 - Gráfico da extensão perenizada por ano (km) - Baixo Jaguaribe.

3.4 BANABUIÚ

A análise integrada da evolução interanual da extensão perenizada e da relação entre perenização potencial e realizada em 2025 na bacia do rio Banabuiú evidencia um período inicial de elevada perenização até 2013, seguido por colapso acentuado durante a seca prolongada de 2014 a 2018. A partir de 2019 observa-se recuperação progressiva, ainda que incompleta, fortemente condicionada ao desempenho desigual dos açudes da bacia.

Figura 9 - Gráfico da extensão perenizada por ano (km) - Banabuiú

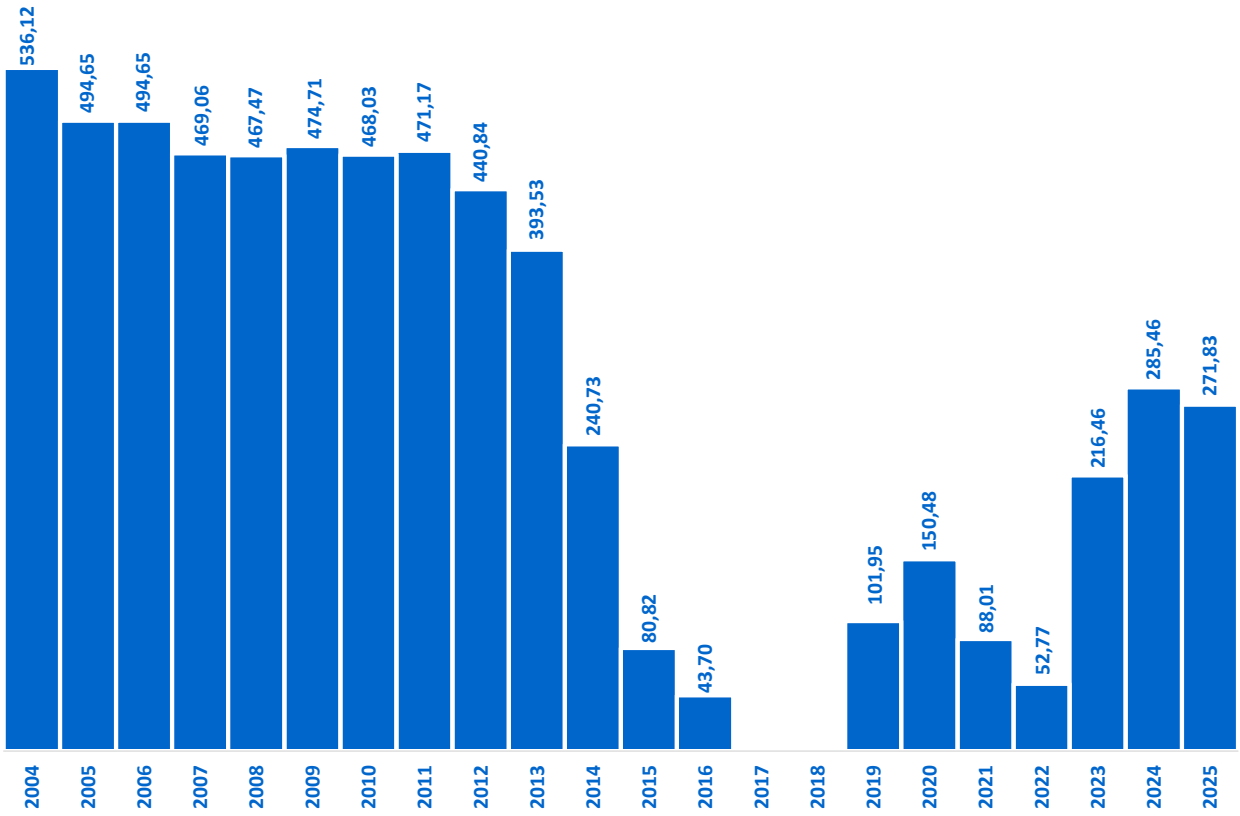

Figura 10 - Gráfico da extensão perenizada por açude (km) - Banabuiú

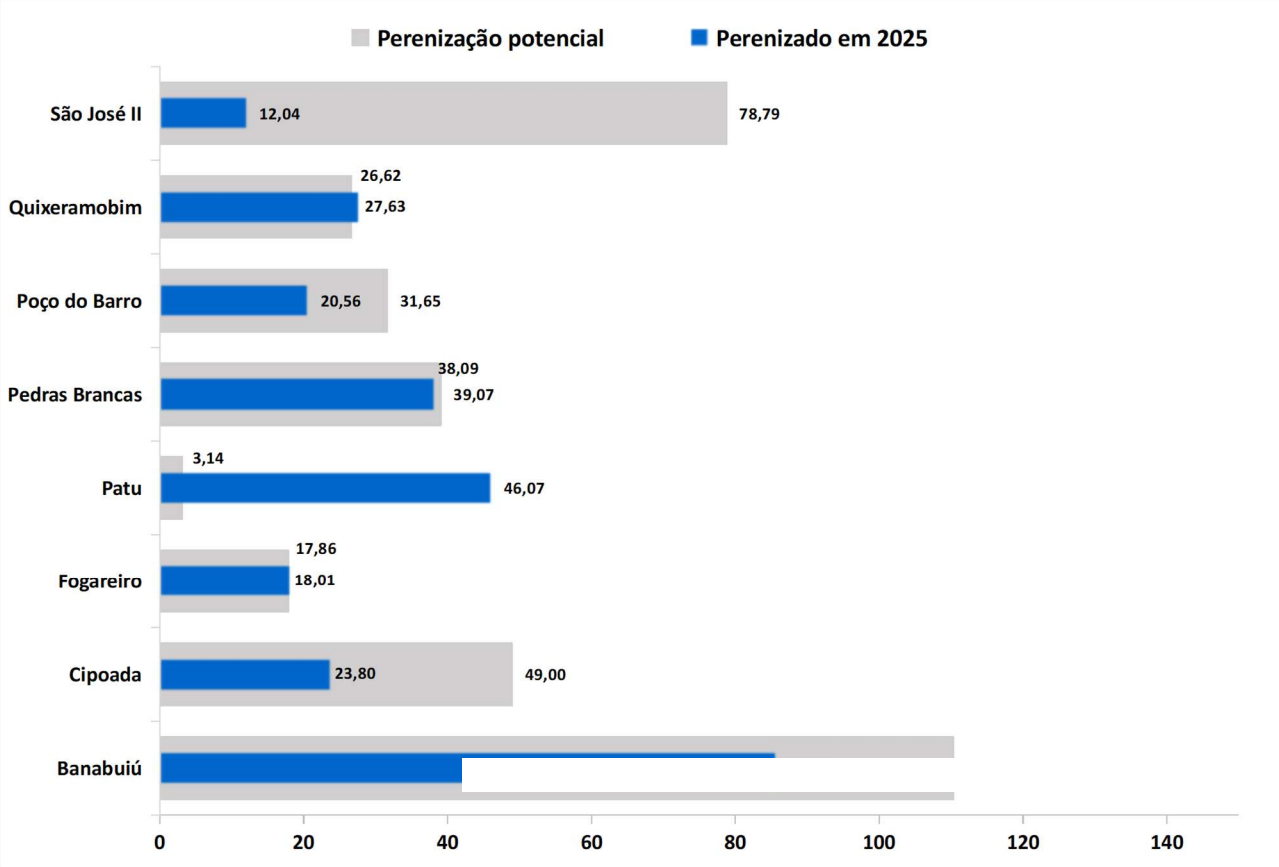

Figura 11 - Mapa da perenização na Região Hidrográfica do Banabuiú.

3.5 COREAÚ

A análise integrada da evolução interanual da extensão perenizada e da relação entre perenização potencial e realizada em 2025 na bacia do rio Coreaú evidencia um regime historicamente estável até 2012, seguido por colapso acentuado durante a seca prolongada entre 2013 e 2016. A partir de 2017 observa-se recuperação gradual, sustentada por desempenho positivo de alguns açudes.

Figura 12 - Gráfico da extensão perenizada por ano (km) - Coreaú

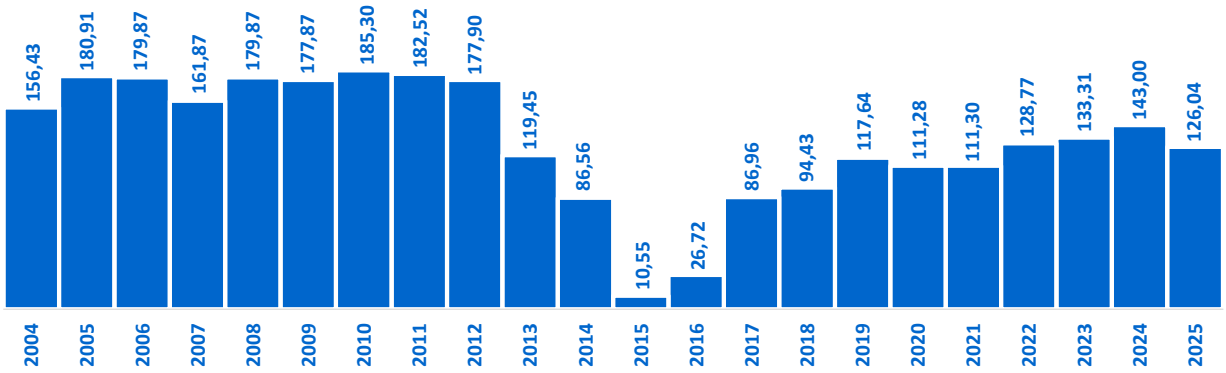

Figura 13 - Gráfico da extensão perenizada por açude (km) - Coreaú

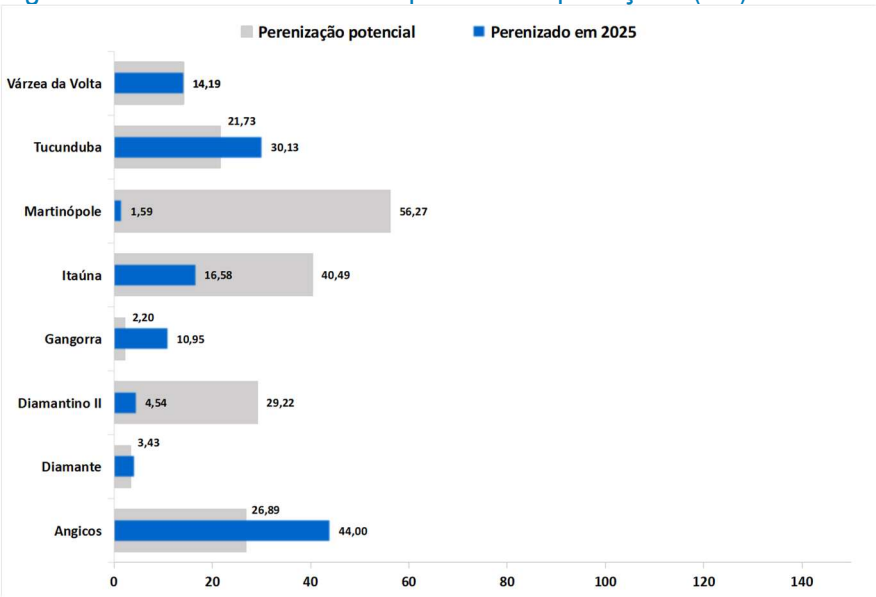

Figura 14 - Mapa da perenização na Região Hidrográfica do Coreaú.

3.6 CURU

A análise integrada da evolução interanual da extensão perenizada e da relação entre perenização potencial e realizada em 2025 na bacia do rio Curu evidencia um regime historicamente estável até 2013, seguido por colapso total durante a seca prolongada de 2014 a 2016. A partir de 2017 observa-se recuperação consistente, sustentada principalmente por açudes secundários.

Figura 15 - Gráfico da extensão perenizada por ano (km) - Curu

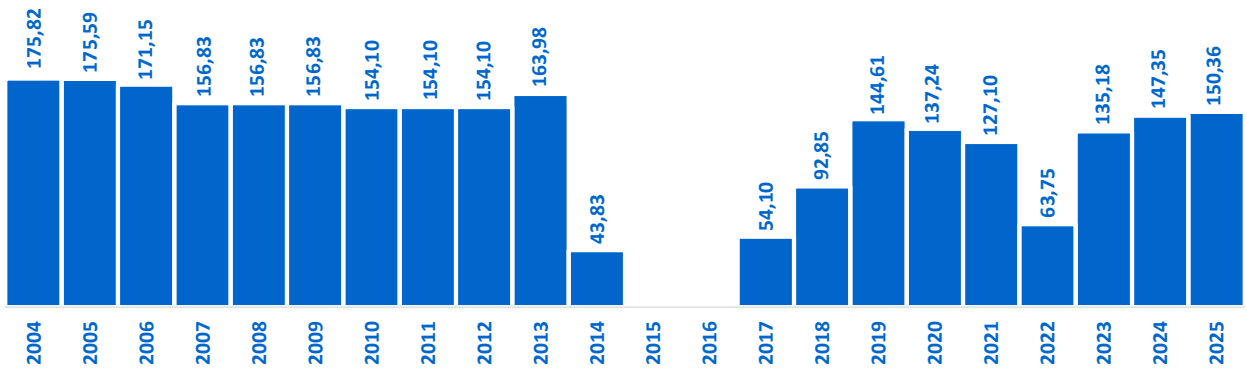

Figura 16 - Gráfico da extensão perenizada por açude (km) - Curu

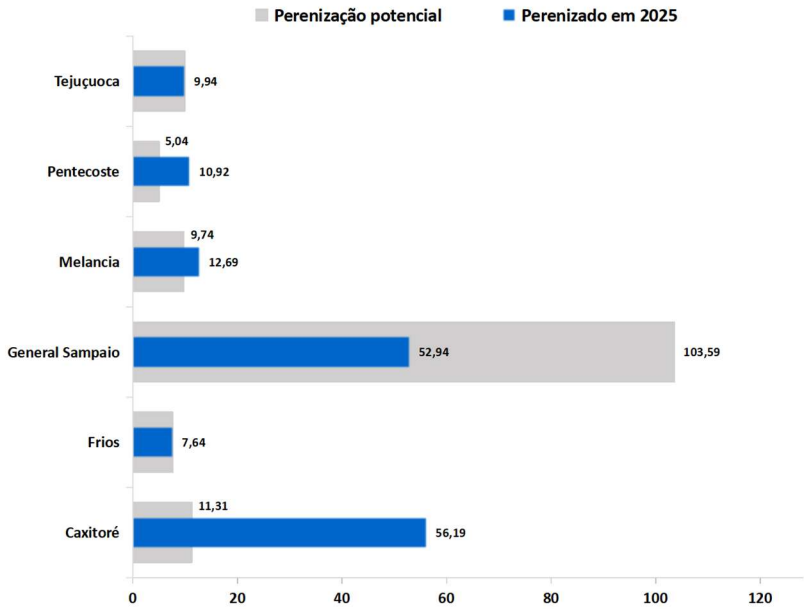

3.7 LITORAL

A análise integrada da evolução interanual da extensão perenizada e da relação entre perenização potencial e realizada em 2025 na bacia do Litoral evidencia um histórico de baixa perenização até 2013, seguido por colapso durante a seca prolongada de 2014–2015. A partir de 2016 observa-se recuperação consistente e contínua, culminando em patamares elevados entre 2023 e 2025.

Figura 17 - Gráfico da extensão perenizada por ano (km) - Litoral

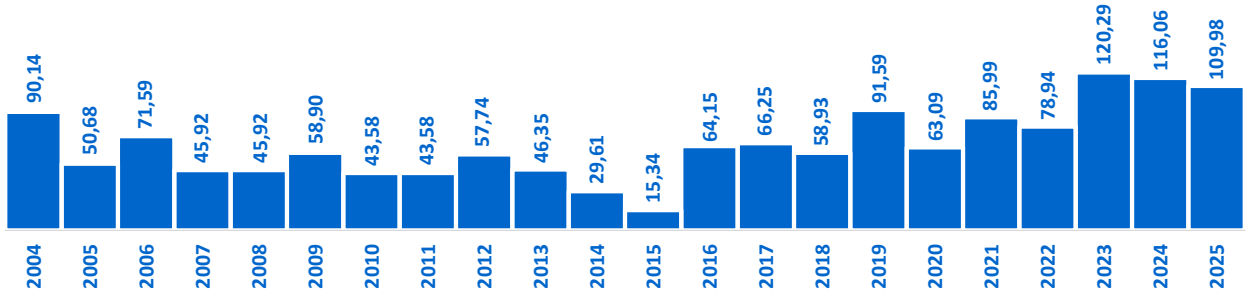

Figura 18 - Gráfico da extensão perenizada por açude (km) - Litoral

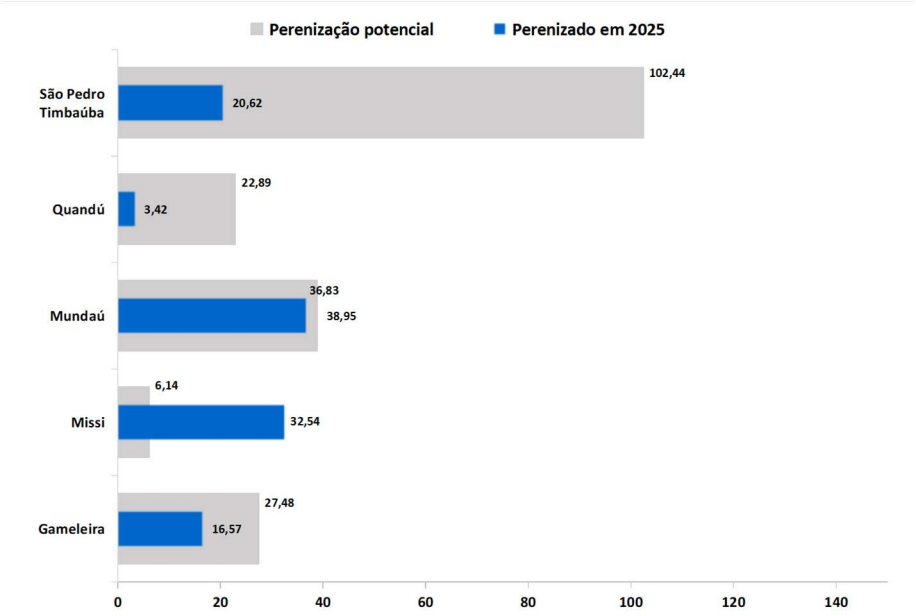

Figura 19 - Mapa da perenização na Região Hidrográfica do Litoral.

3.8 MÉDIO JAGUARIBE

A análise integrada da evolução interanual da extensão perenizada e da relação entre perenização potencial e realizada em 2025 na bacia do Médio Jaguaribe evidencia um regime historicamente estável, com pico de perenização em 2012–2013, seguido por forte retração durante a seca prolongada de 2014 a 2016. A partir de 2017 observa-se recuperação contínua e robusta, fortemente sustentada pelo açude Castanhão, culminando em valores próximos aos máximos históricos em 2025, o que demonstra elevada resiliência hidrológica e operacional da bacia.

Figura 20 - Gráfico da extensão perenizada por ano (km) - Médio Jaguaribe

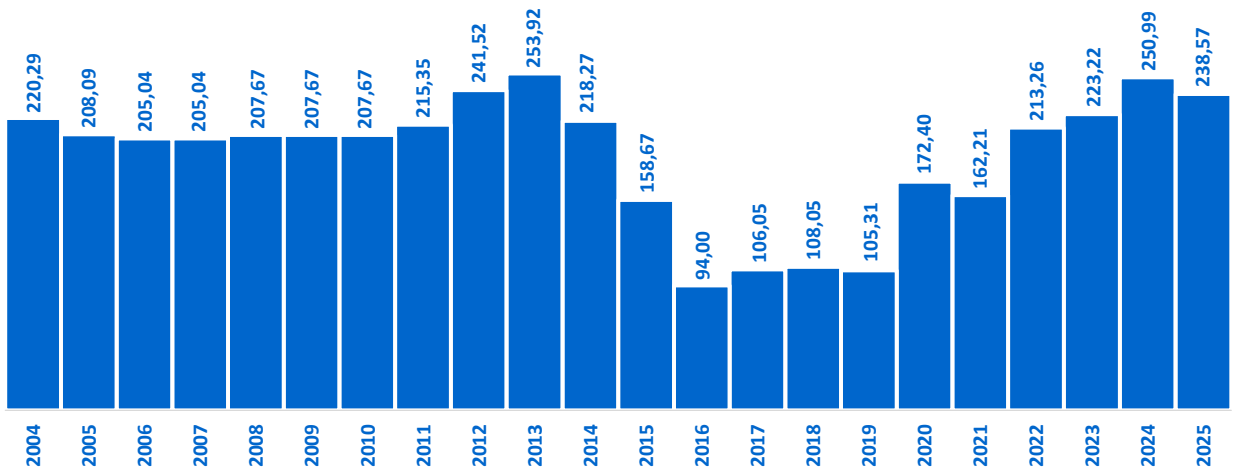

Figura 21 - Gráfico da extensão perenizada por açude (km) - Médio Jaguaribe

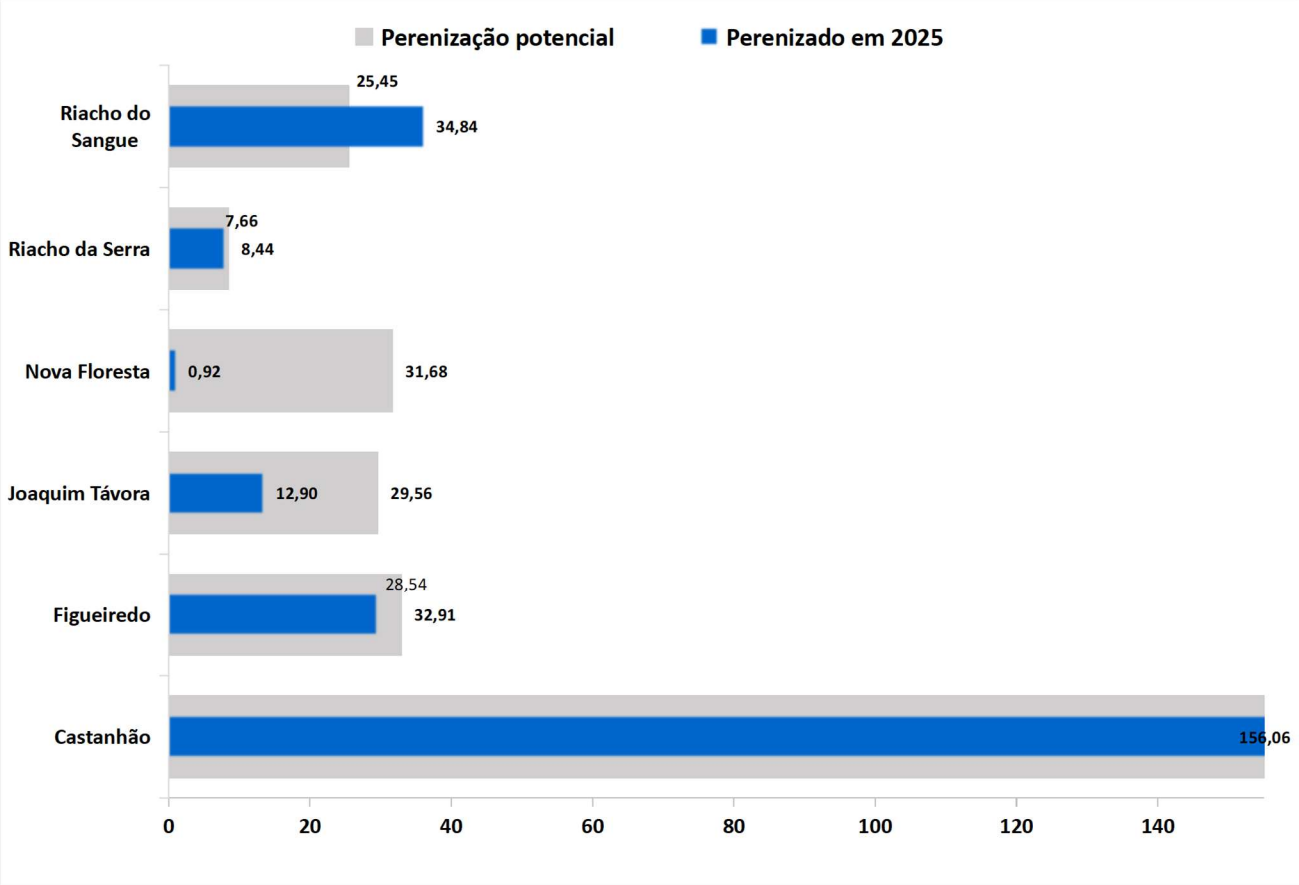

Figura 22 - Mapa da perenização na Região Hidrográfica do Médio Jaguaribe.

3.9 METROPOLITANAS

A análise integrada da evolução interanual da extensão perenizada e da relação entre perenização potencial e realizada em 2025 nas Bacias Metropolitanas evidencia um período inicial de elevada perenização até 2012, seguido por colapso acentuado durante a seca prolongada entre 2013 e 2017. A partir de 2018 observa-se recuperação gradual e consistente, ainda que incompleta.

Figura 23 - Gráfico da extensão perenizada por ano (km) – Bacias Metropolitanas

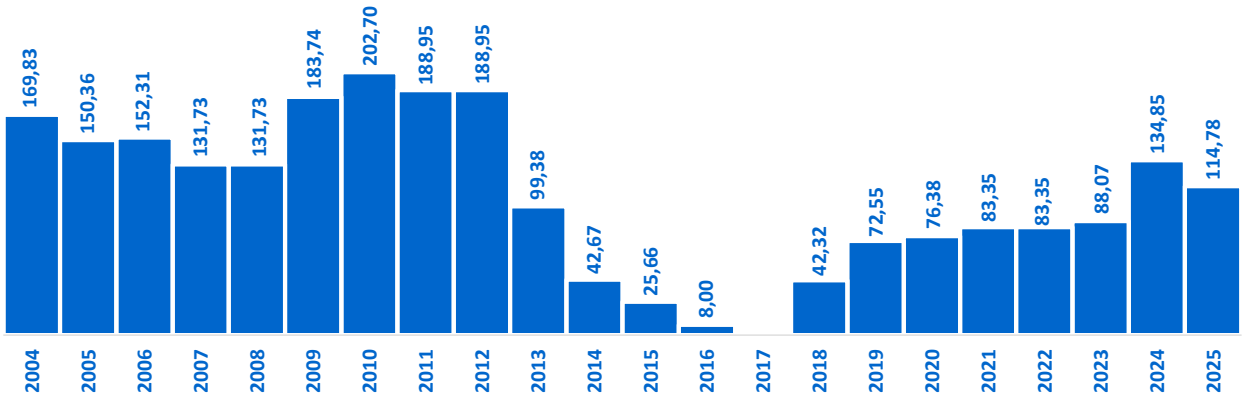

Figura 24 - Gráfico da extensão perenizada por açude (km) – Bacias Metropolitanas

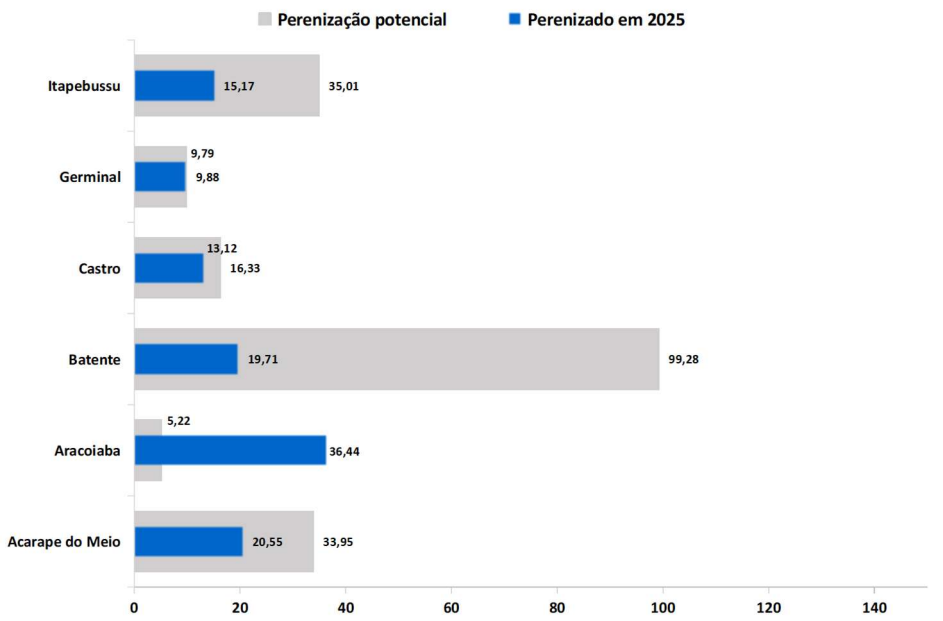
Perenização potencial
Perenizado em 2025
Itapebussu
15,17
35,01
Germinal
9,79
9,88
Castro
13,12
16,33
Batente
19,71
99,28
Aracoiaba
5,22
36,44
Acarape do Meio
20,55
33,95
0
20
40
60
80
100
120
140

Figura 25 - Mapa da perenização na Região Hidrográfica das Bacias Metropolitanas.

3.10 SALGADO

A análise integrada da evolução interanual da extensão perenizada e da relação entre perenização potencial e realizada em 2025 na bacia do Salgado evidencia um histórico de elevada perenização até 2013, seguido por retração significativa durante a seca prolongada de 2014 a 2018. Embora tenha ocorrido recuperação progressiva entre 2019 e 2024, observa-se novo recuo em 2025.

Figura 26 - Gráfico da extensão perenizada por ano (km) - Salgado

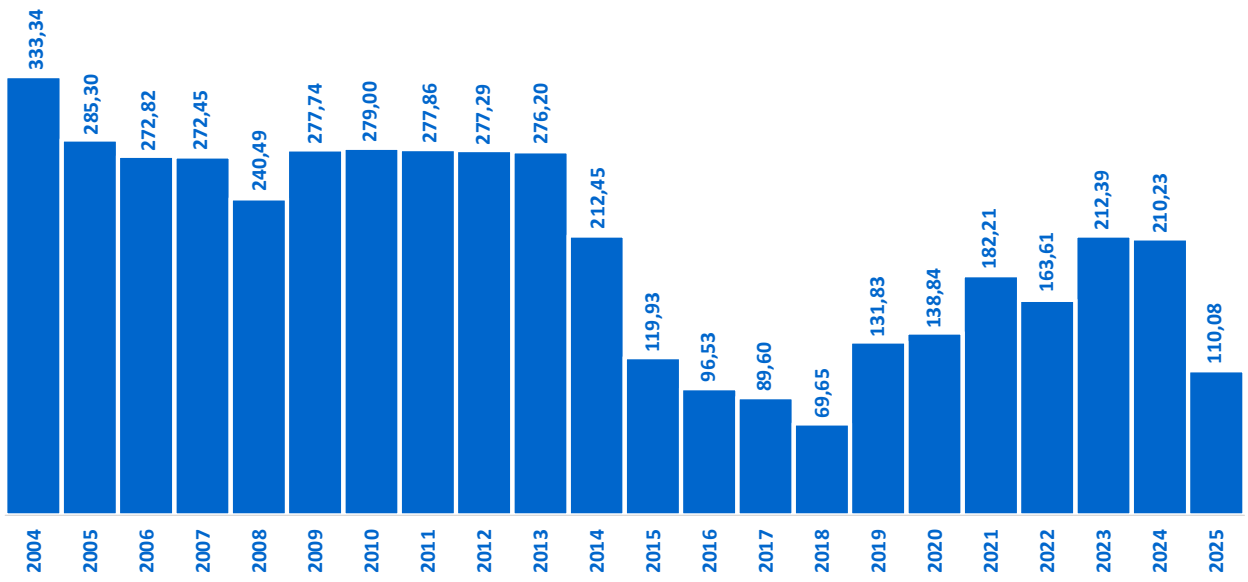

Figura 27 - Gráfico da extensão perenizada por açude (km) - Salgado

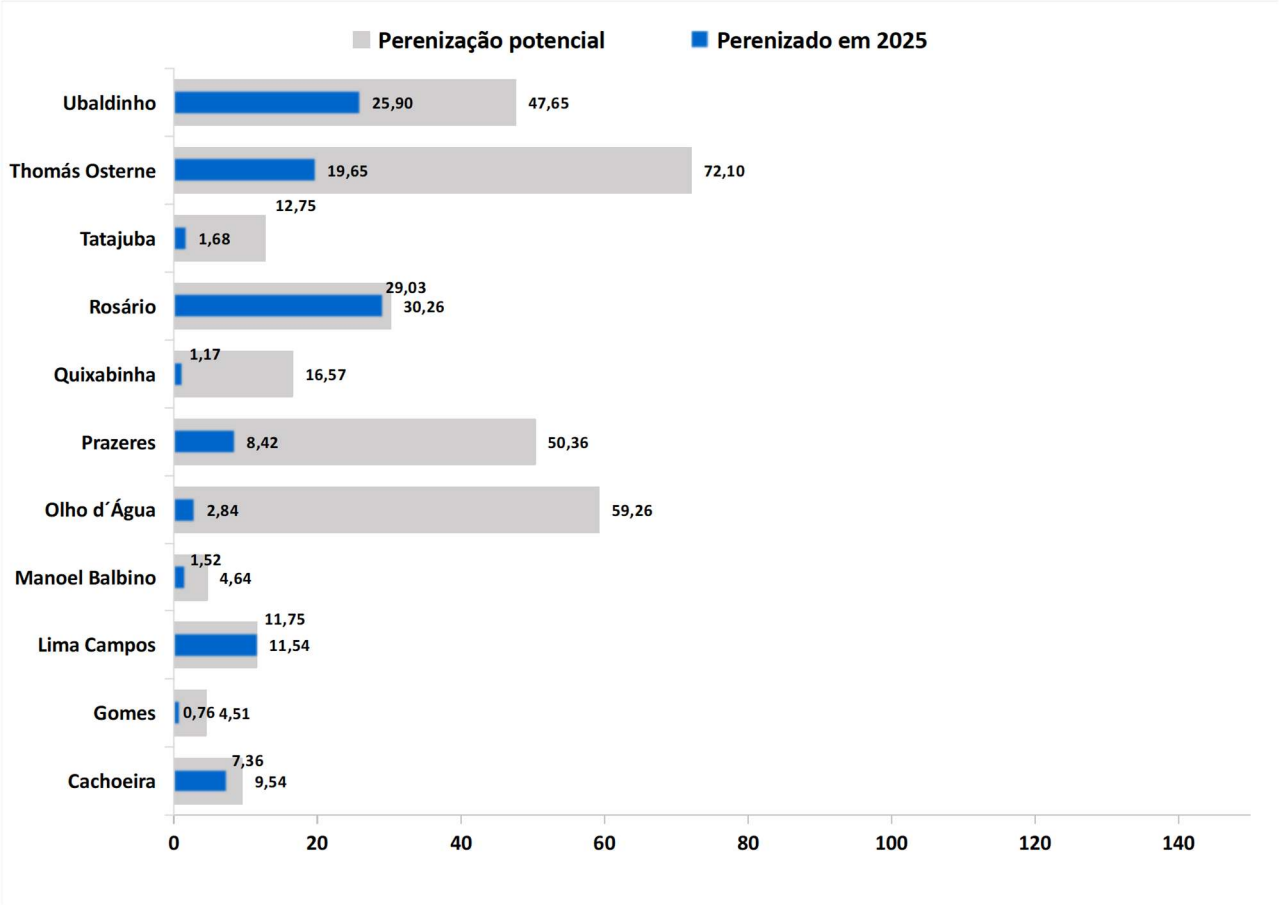

Figura 28 - Mapa da perenização na Região Hidrográfica do Salgado.

3.11 SERRA DA IBIAPABA

O Açude Jaburu I, localizado no município de Ubajara, é o único reservatório monitorado na região. Ele passou a perenizar em 2007, mantendo o mesmo comprimento até 2014. Nos quatro anos seguintes, a perenização cessou completamente e, desde 2019, mantém-se estável em aproximadamente 30 km.

A partir de 2023, o trecho perenizado a jusante da barragem Jaburu I foi alterado para 75 km, correspondente ao Sistema Jaburu/Jenipapo, conforme estabelecido na Resolução Conjunta ANA, SRH-CE e SEMAR-PI nº 83, de 14 de junho de 2021. Esse trecho inicia-se na estrutura de saída da tomada d'água da barragem Jaburu I, segue pelo rio Jaburu até sua confluência com o rio Pejuaba, formando o rio Jenipapo, e continua até a seção sob a BR-222, no distrito de Alto Alegre, município de São João da Fronteira (PI).

Para fins cartográficos, entretanto, considera-se para este boletim a extensão da perenização até a divisa com o estado do Piauí, mantendo-se, portanto, o valor de 30 km, correspondente à confluência dos rios Jaburu e Pejuaba.

Figura 29 - Gráfico da extensão perenizada por ano (km) - Serra da Ibiapaba

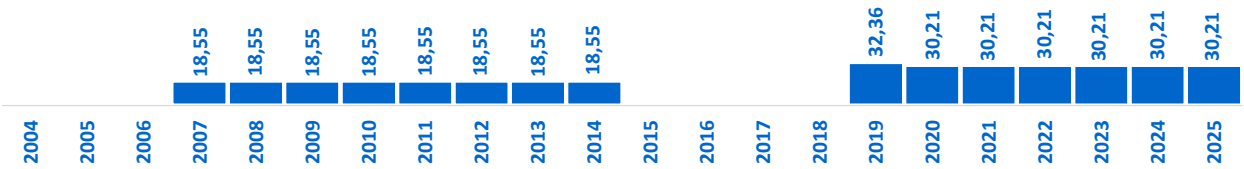

Figura 30 - Gráfico da extensão perenizada por açude (km) - Serra da Ibiapaba

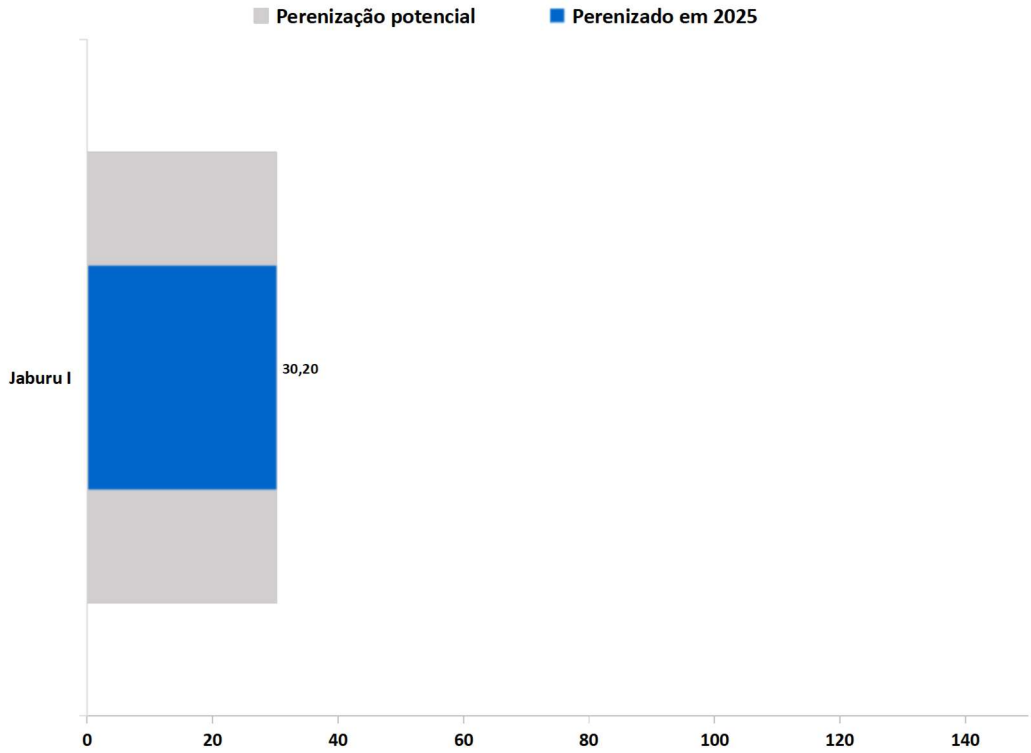

Figura 31 - Mapa da perenização na Região Hidrográfica da Serra da Ibiapaba.

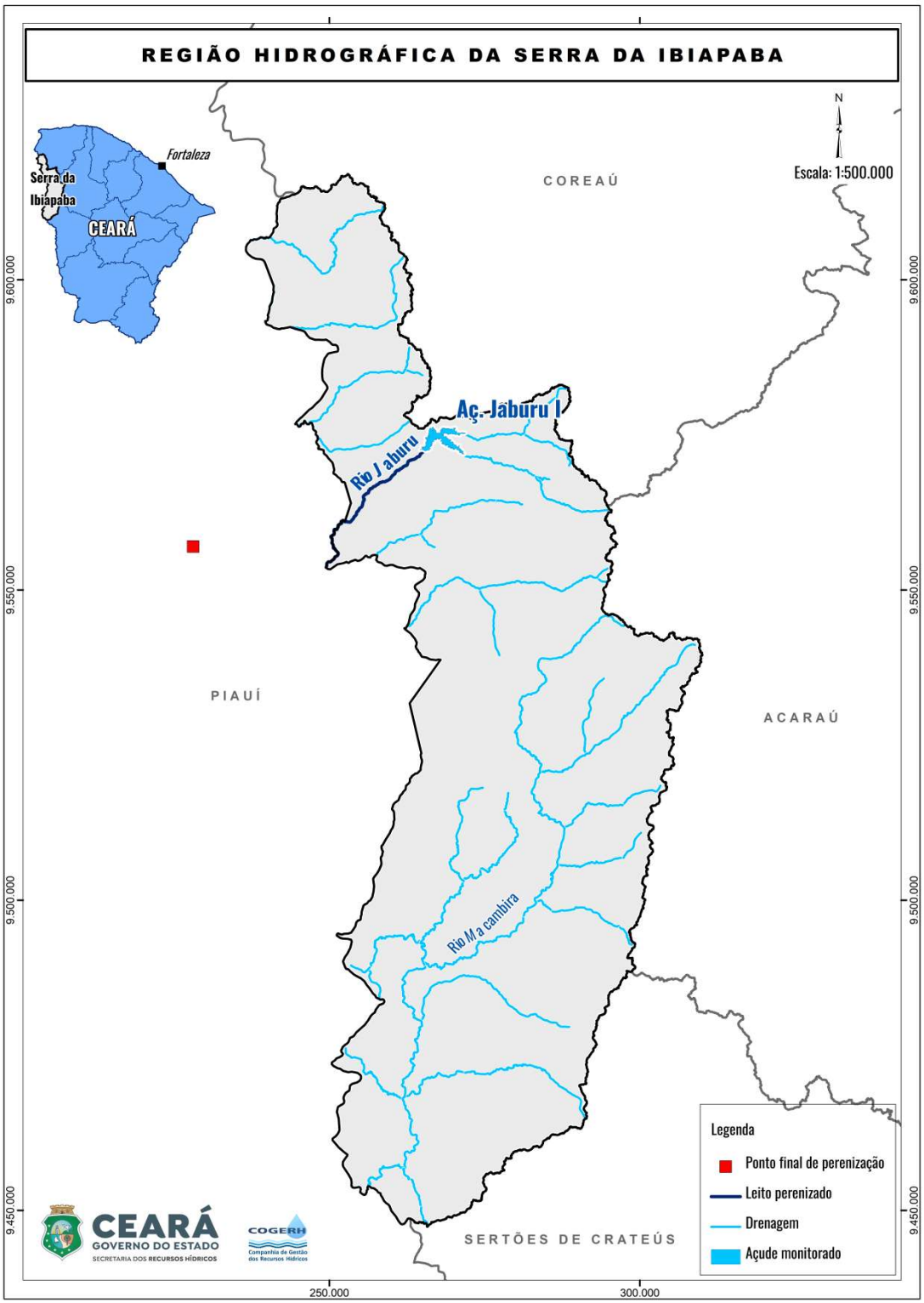

3.12 SERTÕES DE CRATEÚS

A evolução anual da extensão perenizada na bacia dos Sertões de Crateús evidencia um regime historicamente limitado e fortemente episódico, com registro de perenização apenas entre 2004 e 2013, atingindo seu máximo em 2011. A partir de 2014 observa-se interrupção total da perenização artificial, configurando colapso estrutural do regime perenizado na bacia, associado à seca prolongada e à elevada vulnerabilidade hidrológica regional.

Figura 32 - Gráfico da extensão perenizada por ano (km) - Sertões de Crateús

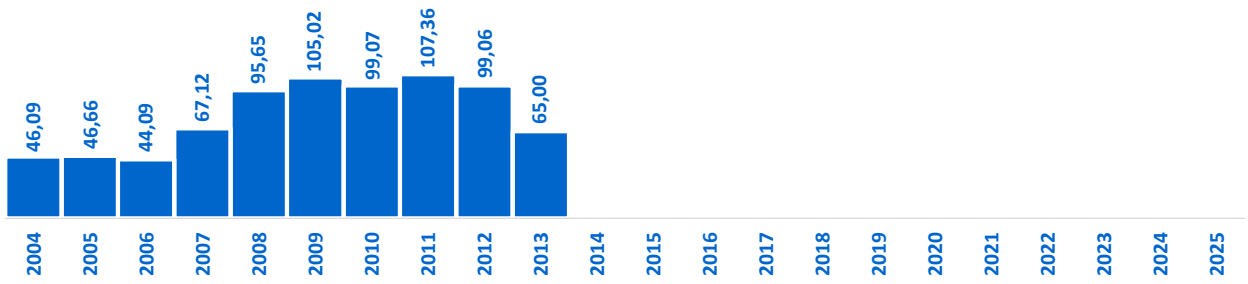

3.13 SÍNTESE DAS REGIÕES HIDROGRÁFICAS

Figura 33 - Gráficos da síntese da perenização por Região Hidrográfica

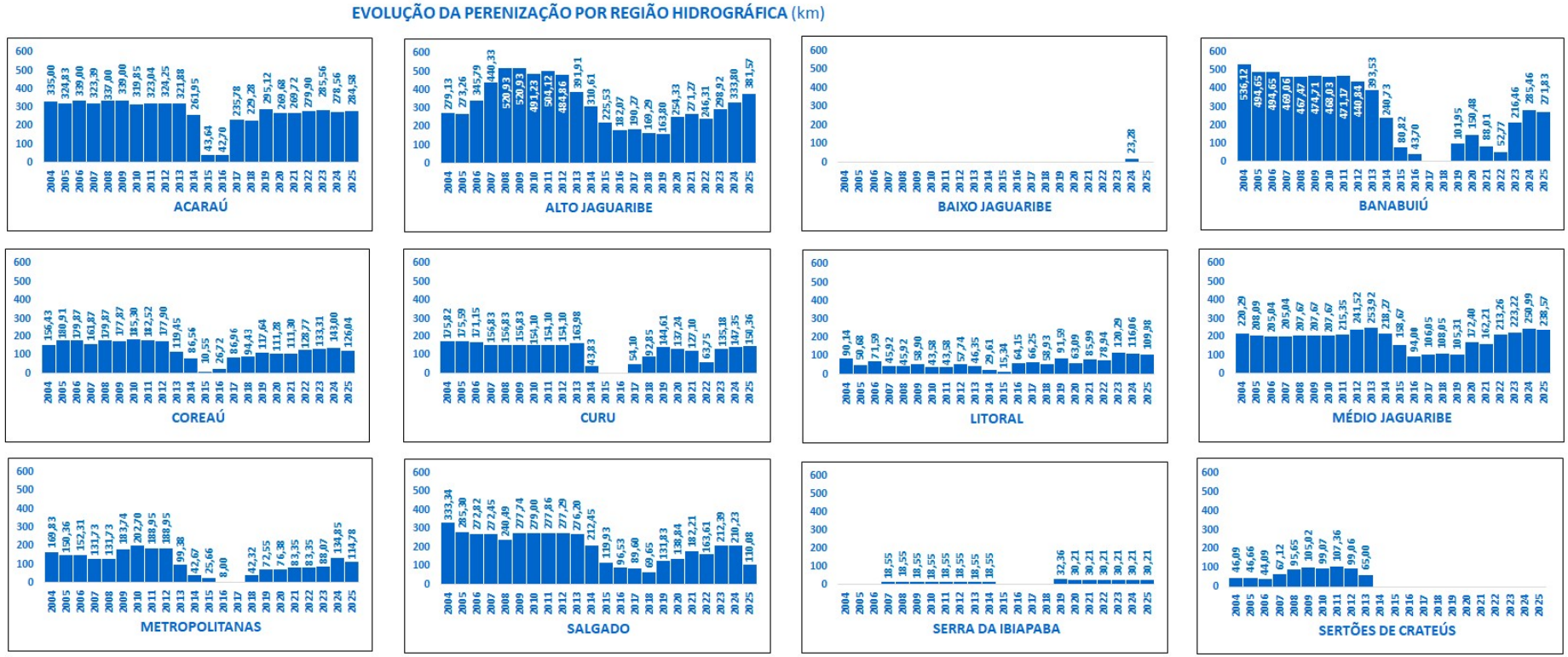

Figura 34 - Extensão total dos trechos por Região Hidrográfica em 2025.

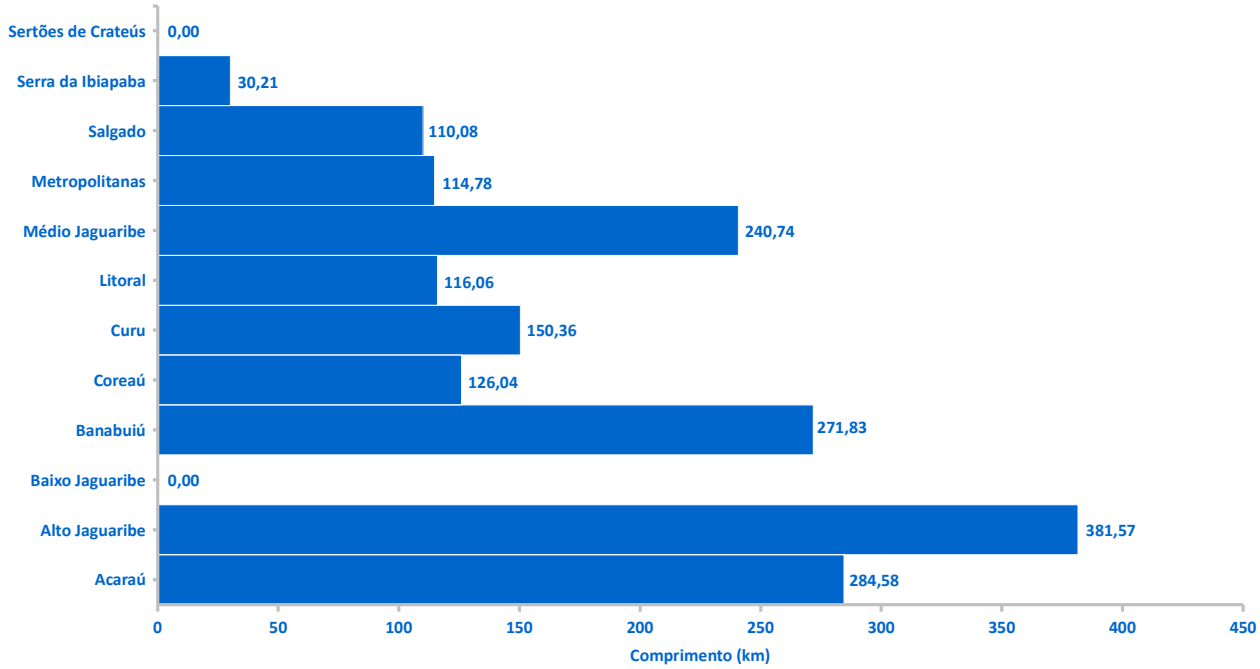

4. CONCLUSÃO

A extensão total de perenização de trechos de rios no Ceará em 2025 atingiu **1.818,00 km**, representando uma redução de **7%** em relação ao pico registrado em 2024 (**1.953,79 km**). Apesar dessa diminuição, o valor de 2025 constitui o **segundo maior índice dos últimos anos**, refletindo a eficiência das liberações de água dos principais reservatórios do estado.

O período de grande estiagem (2012–2017) afetou severamente a maioria das bacias hidrográficas. No entanto, observa-se uma recuperação consistente a partir de 2020. Assim, a série histórica pode ser organizada em três grandes cenários:

1. Picos Pré-Seca (até 2013)

Regiões como:

- **Alto Jaguaribe** — ultrapassando **500 km** em 2008/2009;
- **Banabuiú** — com média de **471 km** entre 2004 e 2013;

apresentaram suas maiores extensões perenizadas antes da seca severa.

2. Impacto da Seca (2015–2017)

O auge da estiagem reduziu drasticamente os trechos perenizados, com exemplos marcantes como:

- **Acaraú** — menos de **50 km** em 2015;
- **Banabuiú** — **0 km** em 2017 e 2018.

3. Recuperação Pós-2020

A partir de 2020, diversas bacias demonstram recuperação significativa:

- **Alto Jaguaribe** e **Médio Jaguaribe** — aumento progressivo e consistente;
- **Litoral** — atingindo novo patamar, superior ao do início da série (2004);
- **Sertões de Crateús**, por outro lado, **mantêm-se sem perenização**, apresentando o quadro mais crítico do estado.

Destaques de 2025

As Regiões Hidrográficas com maiores extensões perenizadas são:

- **Alto Jaguaribe — 381,57 km**
- **Acaraú — 284,58 km**

O **Açude Castanhão**, localizado no Médio Jaguaribe, permanece como o **reservatório-chave** para o estado, desempenhando papel decisivo na perenização de trechos a jusante, além de influenciar diretamente o Baixo Jaguaribe.

Os resultados apresentados reforçam a importância do monitoramento contínuo da perenização como instrumento estratégico de apoio à operação, à alocação negociada e ao planejamento hídrico estadual.

Figura 35 - Extensão total dos trechos de rios perenizados no Ceará.

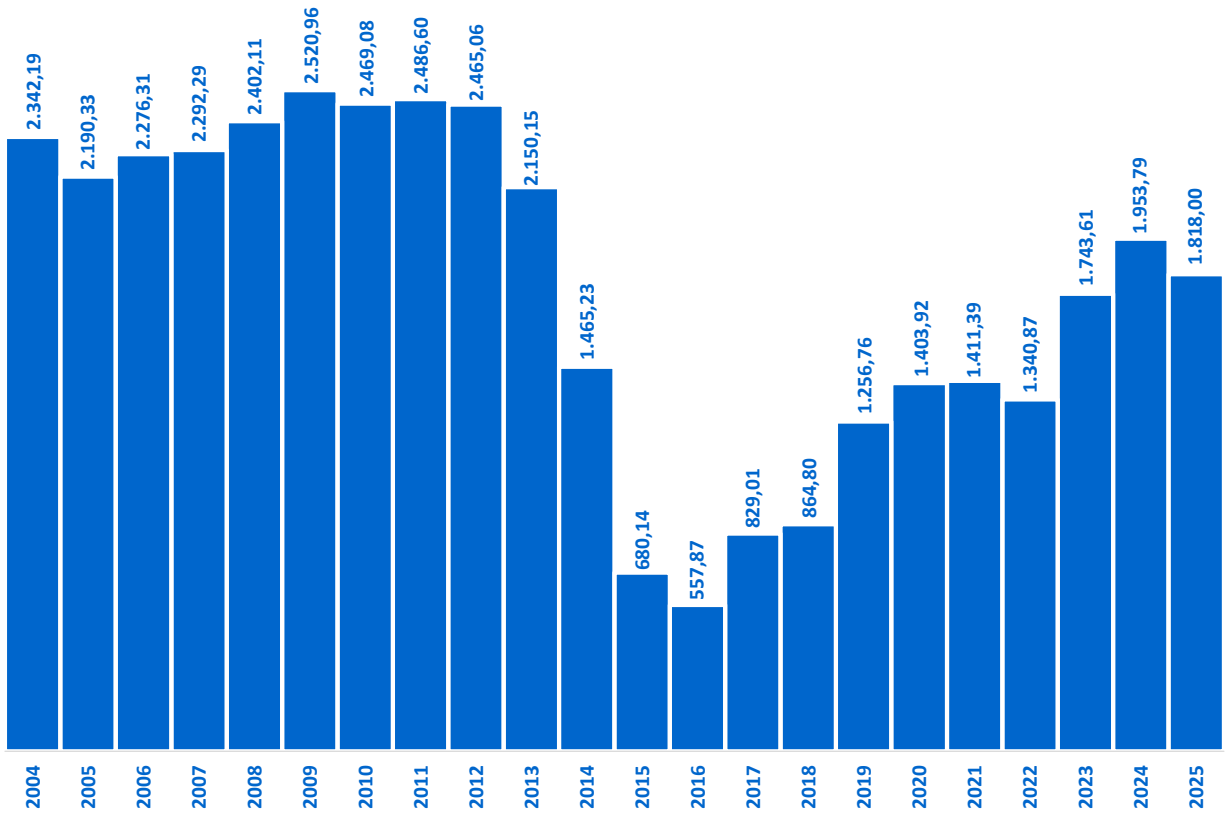

Figura 36 - Mapa dos trechos máximo e mínimo de perenização.

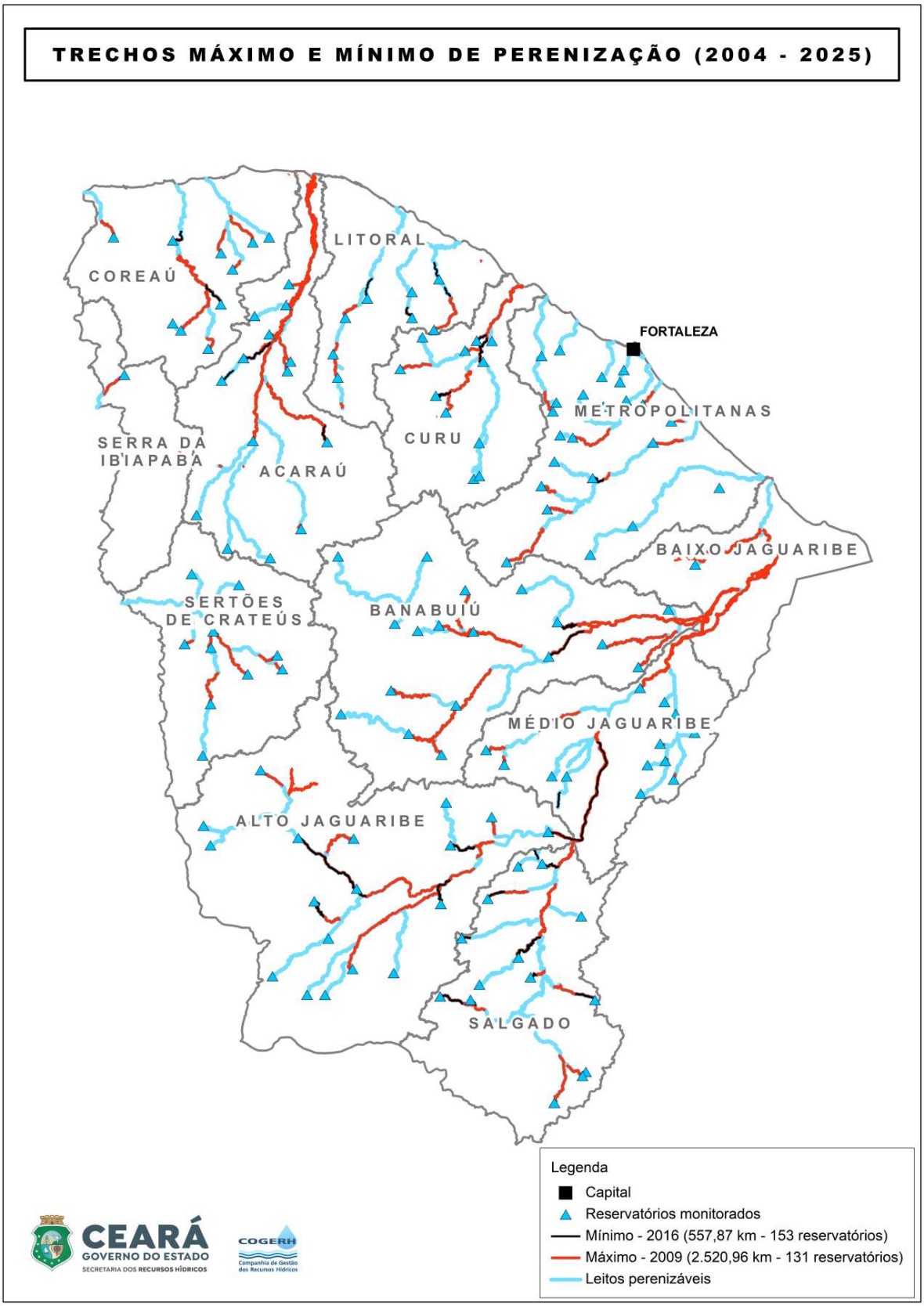

Figura 37 - Mapa dos trechos de rios perenizados em 2025.

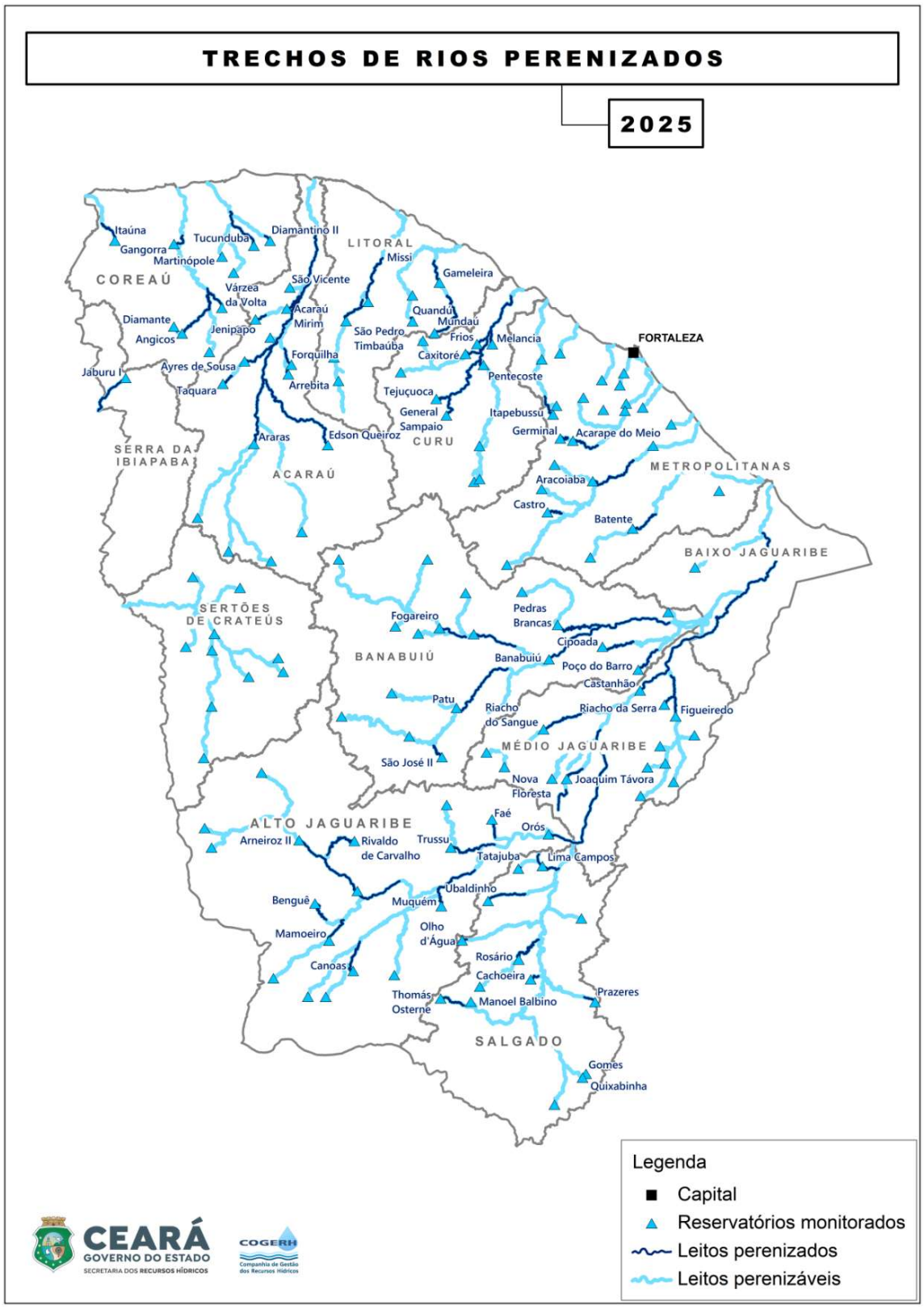

ANEXO - TABELAS DETALHADAS POR REGIÃO HIDROGRÁFICA (2015-2025)

Tabela 1 - Acaraú

Região Hidrográfica / Reservatório	Domínio	Rio/Riacho	Município	Capacidade (m³)	Comprimento (km)										
					2015	2016	2017	2018	2019	2020	2021	2022	2023	2024	2025
Acaraú															
Acaraú Mirim	D	Riacho Contendas	Massapê	36.715.658	0,00	0,00	16,12	16,12	13,46	12,46	12,46	12,46	12,46	12,46	12,46
Araras	D	Rio Acaraú	Varjota	859.533.000	1,41	0,00	113,98	113,98	155,93	146,55	146,53	146,53	146,53	146,66	146,66
Arrebita	E	Riacho Sabonete	Forquilha	18.530.000	0,00	0,00	6,49	0,00	0,00	0,00	0,00	0,00	5,66	0,00	2,66
Ayres de Sousa	D	Rio Jaibaras	Sobral	96.800.000	21,78	19,80	23,56	23,56	23,57	22,64	22,64	22,64	22,64	22,71	22,71
Carmina	E	Rio dos Macacos	Catunda	13.187.177	0,00	0,00	0,00	0,00	0,00	0,00	0,00	0,00	0,00	0,00	0,00
Carão	D	Rio Acaraú	Tamboril	18.862.129	0,00	0,00	0,00	0,00	0,00	0,00	0,00	0,00	0,00	0,00	0,00
Edson Queiroz	D	Rio Groaíras	Santa Quitéria	253.247.145	11,19	11,40	69,29	69,29	75,34	70,76	70,74	70,74	70,74	70,76	70,76
Farias de Sousa	D	Rio Curtume	Nova Russas	12.230.000	0,00	0,00	0,00	0,00	0,00	0,00	0,00	0,00	0,00	0,00	0,00
Forquilha	D	Riacho Madeira	Forquilha	50.130.000	0,00	0,00	0,00	0,00	9,54	0,00	0,00	8,64	8,64	8,64	12,00
Jatobá II	E	Riacho Jatobá	Ipueiras	6.240.000	0,00	0,00	0,00	0,00	0,00	0,00	0,00	0,00	0,00	0,00	0,00
Jenipapo	E	Riacho Jenipapo	Meruoca	4.939.000	0,00	0,00	0,00	0,00	7,16	7,04	7,04	7,04	7,04	7,08	7,08
Sobral	D	Riacho do Gabriel	Sobral	4.272.502	0,00	0,00	0,00	0,00	0,00	0,00	0,00	0,00	0,00	0,00	0,00
São Vicente	D	Riacho dos Tanquinhos	Santana do Acaraú	9.840.000	0,00	0,00	0,00	0,00	0,00	0,00	0,00	1,54	1,54	1,55	1,55
Taquara	D	Rio Jaibaras	Cariré	330.959.580	9,26	11,50	6,34	6,34	8,44	8,70	8,70	8,70	8,70	8,70	8,70
14 reservatórios				**1.715.486.191**	**43,64**	**42,70**	**235,78**	**229,29**	**293,44**	**268,15**	**268,11**	**278,29**	**283,95**	**278,56**	**284,58**

Tabela 2 - Alto Jaguaribe

Região Hidrográfica / Reservatório	Domínio	Rio/Riacho	Município	Capacidade (m³)	Comprimento (km)										
					2015	2016	2017	2018	2019	2020	2021	2022	2023	2024	2025
Alto Jaguaribe															
Arneiroz II	E	Rio Jaguaribe	Arneiroz	178.126.000	0,00	6,50	52,42	11,63	9,40	49,88	49,87	49,87	49,87	80,64	80,64
Benguê	E	Riacho do Umbuzeiro	Aiuaba	22.293.891	17,40	12,17	0,00	0,00	0,00	16,90	0,00	0,00	0,00	16,92	16,92
Caldeirões	E	Rio Jaguaribe	Saboeiro	1.243.681	0,00	0,00	0,00	0,00	0,00	0,00	0,00	0,00	0,00	0,00	0,00
Canoas	E	Riacho São Miguel	Assaré	60.636.405	0,00	0,00	0,00	0,00	0,00	28,32	23,58	28,53	23,59	23,64	23,64
Facundo	E	Riacho da Cacimba Velha	Parambu	1.750.000	0,00	0,00	0,00	0,00	0,00	0,00	0,00	0,00	0,00	0,00	0,00
Faé	E	Riacho Faé	Quixelô	12.786.744	0,00	0,00	0,00	0,00	0,00	0,00	14,66	14,66	14,66	14,78	14,78
João Luís	E	Riacho Coqueiro	Araripe	6.584.470	0,00	0,00	0,00	0,00	0,00	0,00	0,00	0,00	0,00	0,00	0,00
Mamoeiro	E	Riacho Conceição	Antonina do Norte	18.741.406	0,00	0,00	0,00	19,81	23,12	22,48	0,00	0,00	24,69	18,53	18,53
Muquém	E	Riacho de Bravas	Cariús	46.550.000	29,13	19,40	11,15	11,15	11,32	23,71	31,60	31,60	40,42	40,43	40,43
Orós	D	Rio Jaguaribe	Orós	1.940.000.000	147,23	126,70	126,70	126,70	119,96	113,04	121,24	93,16	111,00	104,21	119,24
Parambu	E	Riacho da Conceição	Parambu	9.038.330	0,00	0,00	0,00	0,00	0,00	0,00	0,00	0,00	0,00	0,00	0,00
Pau Preto	E	Riacho Quinquelerê	Potengi	3.311.242	0,00	0,00	0,00	0,00	0,00	0,00	0,00	0,00	0,00	0,00	0,00
Poço da Pedra	D	Rio Puiú	Campos Sales	40.289.631	0,00	0,00	0,00	0,00	0,00	0,00	0,00	0,00	0,00	0,00	0,00
Quincoé	D	Riacho Quincoé	Acopiara	4.729.384	0,00	0,00	0,00	0,00	0,00	0,00	0,00	0,00	0,00	0,00	0,00
Rivaldo de Carvalho	E	Riacho Condado	Catarina	20.751.601	0,00	0,00	0,00	0,00	0,00	0,00	0,00	0,00	0,00	0,00	32,74
Trici	D	Riacho Trici	Tauá	13.000.000	0,00	0,00	0,00	0,00	0,00	0,00	0,00	0,00	0,00	0,00	0,00
Trussu	D	Rio Trussu	Iguatu	255.274.173	31,77	17,30	0,00	0,00	0,00	0,00	30,32	28,49	34,69	34,65	34,65
Valério	E	Riacho do Felipe	Altaneira	1.835.869	0,00	0,00	0,00	0,00	0,00	0,00	0,00	0,00	0,00	0,00	0,00
18 reservatórios				**2.636.942.827**	**225,53**	**182,07**	**190,27**	**169,29**	**163,80**	**254,33**	**271,27**	**246,31**	**298,92**	**333,80**	**381,57**

Tabela 3 - Baixo Jaguaribe

Região Hidrográfica / Reservatório	Domínio	Rio/Riacho	Município	Capacidade (m³)	Comprimento (km)										
					2015	2016	2017	2018	2019	2020	2021	2022	2023	2024	2025
Baixo Jaguaribe															
Santo Antônio de Russas	D	Rio Palhano	Russas	25.050.893	0,00	0,00	0,00	0,00	0,00	0,00	0,00	0,00	0,00	23,28	0,00
1 reservatório				**25.050.893**	**0,00**	**0,00**	**0,00**	**0,00**	**0,00**	**0,00**	**0,00**	**0,00**	**0,00**	**23,28**	**0,00**

Tabela 4 - Banabuiú

Região Hidrográfica / Reservatório	Domínio	Rio/Riacho	Município	Capacidade (m³)	Comprimento (km)										
					2015	2016	2017	2018	2019	2020	2021	2022	2023	2024	2025
Banabuiú															
Banabuiú	D	Rio Banabuiú	Banabuiú	1.534.000.000	59,64	26,50	0,00	0,00	40,99	65,89	52,12	0,00	54,21	93,69	85,63
Capitão Mor	E	Riacho Capitão Mor	Pedra Branca	6.000.000	0,00	0,00	0,00	0,00	0,00	0,00	0,00	0,00	0,00	0,00	0,00
Cedro	D	Rio Sitiá	Quixadá	126.000.000	0,00	0,00	0,00	0,00	0,00	0,00	0,00	0,00	0,00	0,00	0,00
Cipoada	E	Riacho Santa Rosa	Morada Nova	86.090.000	0,00	0,00	0,00	0,00	8,32	7,92	0,00	13,61	10,03	23,80	23,80
Curral Velho	D	Córrego do Curral Velho	Morada Nova	12.170.000	0,00	0,00	0,00	0,00	0,00	0,00	0,00	0,00	0,00	0,00	0,00
Fogareiro	D	Rio Quixeramobim	Quixeramobim	118.000.000	0,00	0,00	0,00	0,00	0,00	0,00	0,00	0,00	18,01	18,01	18,01
José Barbosa Filho (Umari)	E	Riacho Barrigas	Madalena	30.000.000	0,00	0,00	0,00	0,00	0,00	0,00	0,00	0,00	0,00	0,00	0,00
Margarida de Morais Queiroz (Pirabibu)	E	Riacho Pirabibu	Quixeramobim	74.000.000	0,00	0,00	0,00	0,00	0,00	0,00	0,00	0,00	18,96	0,00	0,00
Mons. Tabosa	E	Rio Quixeramobim	Mons. Tabosa	11.233.854	0,00	0,00	0,00	0,00	0,00	0,00	0,00	0,00	0,00	0,00	0,00
Patu	D	Rio Patu	Senador Pompeu	65.103.000	6,53	0,00	0,00	0,00	0,00	10,71	0,00	0,00	35,92	35,92	46,07
Pedras Brancas	D	Rio Sitiá	Quixadá	456.000.000	14,65	17,20	0,00	0,00	32,22	30,05	0,00	0,00	30,16	39,06	38,09
Poço do Barro	D	Riacho do Livramento	Morada Nova	52.000.000	0,00	0,00	0,00	0,00	20,42	23,89	23,88	24,12	34,13	34,13	20,56
Quixeramobim	D	Rio Quixeramobim	Quixeramobim	7.889.412	0,00	0,00	0,00	0,00	0,00	0,00	0,00	0,00	0,00	25,81	27,63
Serafim Dias	D	Rio Banabuiú	Mombaça	40.940.000	0,00	0,00	0,00	0,00	0,00	0,00	0,00	0,00	0,00	0,00	0,00
São José I	E	Riacho da Tapera	Boa Viagem	2.242.104	0,00	0,00	0,00	0,00	0,00	0,00	0,00	0,00	0,00	0,00	0,00
São José II	E	Riacho São Gonçalo	Piquet Carneiro	13.178.908	0,00	0,00	0,00	0,00	0,00	12,02	12,01	15,04	15,04	15,04	12,04
Trapiá II	E	Riacho da Cachoeira	Pedra Branca	18.000.000	0,00	0,00	0,00	0,00	0,00	0,00	0,00	0,00	0,00	0,00	0,00
Vieirão	E	Rio Santo Antônio	Boa Viagem	22.426.572	0,00	0,00	0,00	0,00	0,00	0,00	0,00	0,00	0,00	0,00	0,00
18 reservatórios				**2.675.273.850**	**80,82**	**43,70**	**0,00**	**0,00**	**101,95**	**150,48**	**88,01**	**52,77**	**216,46**	**285,46**	**271,83**

Tabela 5 - Coreaú

Região Hidrográfica / Reservatório	Domínio	Rio/Riacho	Município	Capacidade (m³)	Comprimento (km)										
					2015	2016	2017	2018	2019	2020	2021	2022	2023	2024	2025
Coreaú															
Angicos	E	Rio Juazeiro	Coreaú	49.045.419	0,00	16,12	49,33	54,00	49,36	44,00	44,00	44,00	44,00	44,00	44,00
Diamante	E	Riacho Boqueirão	Coreaú	13.045.010	0,00	0,00	5,86	5,86	0,00	0,00	0,00	3,29	3,29	4,06	4,06
Diamantino II	E	Riacho Inhanduba	Marco	18.040.000	0,00	0,00	0,00	0,00	0,00	0,00	0,00	0,00	4,54	4,54	4,54
Gangorra	E	Riacho da Gangorra	Granja	54.400.000	10,55	10,60	11,47	11,47	2,04	2,02	2,03	2,02	2,02	10,95	10,95
Itaúna	E	Rio Timonha	Granja	72.396.177	0,00	0,00	17,12	17,12	17,12	16,58	16,59	16,59	16,59	16,58	16,58
Martinópole	E	Rio Una	Martinópole	24.830.000	0,00	0,00	0,00	0,00	18,68	18,55	18,55	18,55	18,55	18,55	1,59
Premuoca	D	Riacho do Carvalho	Uruoca	5.200.000	0,00	0,00	0,00	0,00	0,00	0,00	0,00	0,00	0,00	0,00	0,00
Trapiá III	E	Riacho Cajazeiras	Coreaú	3.411.743	0,00	0,00	0,00	0,00	0,00	0,00	0,00	0,00	0,00	0,00	0,00
Tucunduba	D	Riacho Tucunduba	Senador Sá	39.370.585	0,00	0,00	3,18	5,98	30,44	30,13	30,13	30,13	30,13	30,13	30,13
Várzea da Volta	D	Riacho Poço da Pedra	Moraújo	12.500.000	0,00	0,00	0,00	0,00	0,00	0,00	0,00	14,19	14,19	14,19	14,19
10 reservatórios				**315.130.000**	**10,55**	**26,72**	**86,96**	**94,43**	**117,64**	**111,28**	**111,30**	**128,77**	**133,31**	**143,00**	**126,04**

Tabela 6 - Curu

Região Hidrográfica / Reservatório	Domínio	Rio/Riacho	Município	Capacidade (m³)	Comprimento (km)										
					2015	2016	2017	2018	2019	2020	2021	2022	2023	2024	2025
Curu															
Caxitoré	D	Rio Caxitoré	Umirim	202.000.000	0,00	0,00	0,00	17,21	11,51	11,11	55,93	41,06	53,88	56,19	56,19
Frios	D	Riacho do Cal	Umirim	33.020.000	0,00	0,00	0,00	2,67	8,18	7,64	7,63	7,63	7,63	7,66	7,66
General Sampaio	D	Rio Curu	General Sampaio	322.200.000	0,00	0,00	54,10	58,33	5,04	52,88	42,72	0,00	52,88	52,94	52,94
Itapajé	E	Riacho Escorado	Itapajé	3.914.316	0,00	0,00	0,00	0,00	0,00	0,00	0,00	0,00	0,00	0,00	0,00
Jerimum	E	Rio Caxitoré	Irauçuba	18.750.345	0,00	0,00	0,00	0,00	0,00	0,00	0,00	0,00	0,00	0,00	0,00
Melancia	E	Riacho Melancias	São Luís do Curu	27.364.055	0,00	0,00	0,00	0,00	0,00	0,00	0,00	0,00	0,00	12,69	12,69
Pentecoste	D	Rio Canindé	Pentecoste	360.000.000	0,00	0,00	0,00	4,82	109,60	55,67	10,88	5,12	10,85	10,92	10,92
Salão	D	Riacho Cachoeira	Canindé	6.040.000	0,00	0,00	0,00	0,00	0,00	0,00	0,00	0,00	0,00	0,00	0,00
Sousa	E	Riacho Juriti	Canindé	30.840.000	0,00	0,00	0,00	0,00	0,00	0,00	0,00	0,00	0,00	0,00	0,00
São Domingos	E	Rio Canindé	Caridade	3.980.287	0,00	0,00	0,00	0,00	0,00	0,00	0,00	0,00	0,00	0,00	0,00
São Mateus	D	Rio Canindé	Canindé	10.330.000	0,00	0,00	0,00	0,00	0,00	0,00	0,00	0,00	0,00	0,00	0,00
Tejuçuoca	D	Riacho Tejuçuoca	Tejuçuoca	27.638.231	0,00	0,00	0,00	9,82	10,28	9,94	9,94	9,94	9,94	9,96	9,96
12 reservatórios				**1.046.077.234**	**0,00**	**0,00**	**54,10**	**92,85**	**144,61**	**137,24**	**127,10**	**63,75**	**135,18**	**150,36**	**150,36**

Tabela 7 - Litoral

Região Hidrográfica / Reservatório	Domínio	Rio/Riacho	Município	Capacidade (m³)	Comprimento (km)										
					2015	2016	2017	2018	2019	2020	2021	2022	2023	2024	2025
Litoral															
Gameleira	E	Rio Mundaú	Itapipoca	27.921.849	8,49	9,25	12,78	12,78	11,05	9,88	9,87	12,02	16,57	16,57	16,57
Missi	E	Rio Missi	Miraíma	54.369.088	0,00	14,00	5,36	5,36	14,70	6,77	14,06	6,73	32,54	32,54	32,54
Mundaú	D	Rio Mundaú	Uruburetama	21.300.000	0,00	33,00	40,44	33,12	45,35	34,28	36,81	36,81	36,81	36,83	36,83
Patos	D	Rio Aracatiaçu	Sobral	7.550.000	0,00	0,00	0,00	0,00	0,00	0,00	0,00	0,00	0,00	0,00	0,00
Poço Verde	E	Riacho Crispim	Itapipoca	13.337.024	0,00	0,00	0,00	0,00	0,00	0,00	0,00	0,00	0,00	0,00	0,00
Quandú	E	Riacho Guandu	Itapipoca	2.447.902	6,85	7,90	7,67	7,67	6,16	4,13	5,40	4,06	3,32	3,42	3,42
Santo Antônio de Aracatiaçu	D	Rio Aracatiaçu	Sobral	24.340.000	0,00	0,00	0,00	0,00	0,00	0,00	0,00	0,00	10,47	6,08	0,00
São Pedro Timbaúba	D	Rio Aracatiaçu	Miraíma	15.786.679	0,00	0,00	0,00	0,00	14,33	8,03	19,85	19,32	20,58	20,62	20,62
8 reservatórios				**167.052.542**	**15,34**	**64,15**	**66,25**	**58,93**	**91,59**	**63,09**	**85,99**	**78,94**	**120,29**	**116,06**	**109,98**

Tabela 8 - Médio Jaguaribe

Região Hidrográfica / Reservatório	Domínio	Rio/Riacho	Município	Capacidade (m³)	Comprimento (km)										
					2015	2016	2017	2018	2019	2020	2021	2022	2023	2024	2025
Médio Jaguaribe															
Adauto Bezerra	E	Riacho São Caetano	Pereiro	4.790.000	0,00	0,00	0,00	0,00	0,00	0,00	0,00	0,00	0,00	0,00	0,00
Canafístula	E	Riacho Foice	Iracema	11.862.551	0,00	0,00	0,00	0,00	0,00	0,00	0,00	0,00	0,00	0,00	0,00
Castanhão	D	Rio Jaguaribe	Alto Santo	6.700.000.000	150,41	94,00	106,05	108,05	105,31	139,53	110,97	153,67	153,67	153,71	153,71
Ema	D	Riacho Bom Sucesso	Iracema	10.390.000	0,00	0,00	0,00	0,00	0,00	0,00	0,00	0,00	0,00	0,00	0,00
Figueiredo	D	Rio Figueiredo	Alto Santo	497.000.000	0,00	0,00	0,00	0,00	0,00	32,87	24,79	27,45	27,45	27,50	28,54
Jenipapeiro	D	Riacho Jenipapeiro	Dep. Irapuan Pinheiro	14.586.823	0,00	0,00	0,00	0,00	0,00	0,00	0,00	0,00	0,00	4,61	0,00
Joaquim Távora	D	Riacho do Feiticeiro	Jaguaribe	26.772.800	0,00	0,00	0,00	0,00	0,00	0,00	0,00	0,00	9,96	16,74	12,90
Nova Floresta	D	Riacho do Manoel Lopes	Jaguaribe	5.194.457	0,00	0,00	0,00	0,00	0,00	0,00	0,00	0,00	0,00	0,00	0,92
Potiretama	E	Riacho do Logradouro	Potiretama	6.380.000	0,00	0,00	0,00	0,00	0,00	0,00	0,00	0,00	0,00	0,00	0,00
Riacho da Serra	E	Riacho da Serra	Alto Santo	23.247.502	8,26	0,00	0,00	0,00	0,00	0,00	0,00	0,00	0,00	8,48	7,66
Riacho do Sangue	D	Riacho do Sangue	Solonópole	58.434.157	0,00	0,00	0,00	0,00	0,00	0,00	26,45	32,14	32,14	37,78	34,84
Santa Maria	E	Riacho do Amparo	Ererê	6.720.000	0,00	0,00	0,00	0,00	0,00	0,00	0,00	0,00	0,00	2,17	0,00
Santo Antônio	E	Riacho Jatobá	Iracema	1.191.395	0,00	0,00	0,00	0,00	0,00	0,00	0,00	0,00	0,00	0,00	0,00
Tigre	E	Riacho do Tigre	Solonópole	3.510.000	0,00	0,00	0,00	0,00	0,00	0,00	0,00	0,00	0,00	0,00	0,00
14 reservatórios				**7.370.079.685**	**158,67**	**94,00**	**106,05**	**108,05**	**105,31**	**172,40**	**162,21**	**213,26**	**223,22**	**250,99**	**238,57**

Tabela 9 - Metropolitanas

Região Hidrográfica / Reservatório	Domínio	Rio/Riacho	Município	Capacidade (m³)	Comprimento (km)										
					2015	2016	2017	2018	2019	2020	2021	2022	2023	2024	2025
Metropolitanas															
Acarape do Meio	E	Rio Pacoti	Redenção	29.276.260	0,00	0,00	0,00	27,82	25,45	21,50	21,60	21,60	21,60	20,55	20,55
Amanary	D	Riacho do Amanari	Maranguape	9.343.629	0,00	0,00	0,00	0,00	0,00	0,00	0,00	0,00	0,00	0,00	0,00
Amarelas	E	Córrego do Camará	Beberibe	47.679.000	0,00	0,00	0,00	0,00	0,00	0,00	0,00	0,00	0,00	0,00	0,00
Aracoiaba	E	Rio Aracoiaba	Aracoiaba	163.423.760	5,73	8,00	0,00	0,00	11,44	21,70	21,89	21,89	21,89	36,44	36,44
Batente	E	Rio Piranji	Ocara	45.430.122	0,00	0,00	0,00	0,00	24,85	19,67	19,72	19,72	19,72	19,71	19,71
Castro	E	Rio Castro	Itapiúna	62.310.000	0,00	0,00	0,00	0,00	0,00	0,00	0,00	0,00	0,00	13,12	13,12
Catucinzenta	E	Riacho Catu	Aquiraz	22.780.810	0,00	0,00	0,00	0,00	0,00	0,00	0,00	0,00	0,00	0,00	0,00
Cauhipe	E	Rio Cauhípe	Caucaia	10.951.259	0,00	0,00	0,00	0,00	0,00	0,00	0,00	0,00	0,00	0,00	0,00
Cocó	E	Rio Cocó	Fortaleza	5.095.672	0,00	0,00	0,00	0,00	0,00	0,00	0,00	0,00	0,00	0,00	0,00
Gavião	E	Rio Cocó	Pacatuba	33.448.122	0,00	0,00	0,00	0,00	0,00	0,00	0,00	0,00	0,00	0,00	0,00
Germinal	E	Rio Pacoti	Palmácia	2.107.201	0,00	0,00	0,00	0,00	0,00	0,00	6,55	6,55	9,76	9,79	9,79
Itapebussu	D	Rio São Gonçalo	Maranguape	7.082.804	0,00	0,00	0,00	14,50	10,81	13,51	13,59	13,59	15,10	15,17	15,17
Macacos	E	Riacho dos Macacos	Ibaretama	13.195.355	0,00	0,00	0,00	0,00	0,00	0,00	0,00	0,00	0,00	0,00	0,00
Malcozinhado	E	Rio Malcozinhado	Cascavel	38.094.707	0,00	0,00	0,00	0,00	0,00	0,00	0,00	0,00	0,00	0,00	0,00
Maranguapinho	E	Rio Maranguapinho	Maranguape	9.350.000	0,00	0,00	0,00	0,00	0,00	0,00	0,00	0,00	0,00	0,00	0,00
Pacajus	E	Rio Choró	Pacajus	254.953.788	19,93	0,00	0,00	0,00	0,00	0,00	0,00	0,00	0,00	20,07	0,00
Pacoti	E	Rio Pacoti	Horizonte	371.931.972	0,00	0,00	0,00	0,00	0,00	0,00	0,00	0,00	0,00	0,00	0,00
Penedo	E	Rio Papara	Maranguape	2.227.790	0,00	0,00	0,00	0,00	0,00	0,00	0,00	0,00	0,00	0,00	0,00
Pesqueiro	E	Rio Pesqueiro	Capistrano	10.539.083	0,00	0,00	0,00	0,00	0,00	0,00	0,00	0,00	0,00	0,00	0,00
Pompeu Sobrinho	D	Rio Choró	Choró	142.371.245	0,00	0,00	0,00	0,00	0,00	0,00	0,00	0,00	0,00	0,00	0,00
Riachão	E	Rio Pacoti	Itaitinga	49.812.148	0,00	0,00	0,00	0,00	0,00	0,00	0,00	0,00	0,00	0,00	0,00
Sitios Novos	E	Rio São Gonçalo	Caucaia	127.948.163	0,00	0,00	0,00	0,00	0,00	0,00	0,00	0,00	0,00	0,00	0,00
Tijuquinha	E	Rio Aracoiaba	Baturité	482.920	0,00	0,00	0,00	0,00	0,00	0,00	0,00	0,00	0,00	0,00	0,00
23 reservatórios				**1.459.835.810**	**25,66**	**8,00**	**0,00**	**42,32**	**72,55**	**76,38**	**83,35**	**83,35**	**88,07**	**134,85**	**114,78**

Tabela 10 - Salgado

Região Hidrográfica / Reservatório	Domínio	Rio/Riacho	Município	Capacidade (m³)	Comprimento (km)										
					2015	2016	2017	2018	2019	2020	2021	2022	2023	2024	2025
Salgado															
Atalho	D	Riacho Jardim	Brejo Santo	72.552.000	2,00	0,00	0,00	12,91	0,00	9,05	40,50	51,43	34,26	34,26	0,00
Cachoeira	E	Riacho Caiçara	Aurora	34.330.000	3,00	3,50	7,03	2,63	8,97	8,32	9,29	9,59	7,07	16,53	7,36
Gomes	D	Riacho dos Gomes	Mauriti	2.390.000	1,20	0,70	0,97	0,68	0,88	1,15	2,99	2,99	2,86	1,43	0,76
Jenipapeiro II	E	Riacho Jenipapeiro	Baixio	41.400.000	0,00	0,00	0,00	0,00	0,00	0,00	0,00	0,00	0,00	0,00	0,00
Lima Campos	D	Riacho do Umari	Icó	51.173.962	12,85	11,40	12,61	3,56	0,00	3,20	19,69	3,65	11,80	32,98	11,75
Manoel Balbino	D	Riacho dos Carneiros	Juazeiro do Norte	37.180.000	0,00	5,80	0,00	0,00	0,00	0,00	0,00	0,00	5,75	5,25	1,52
Olho d'Água	E	Riacho do Machado	Várzea Alegre	19.211.028	3,45	4,03	0,00	4,11	2,77	2,77	1,94	4,15	2,83	4,83	2,84
Prazeres	D	Rio das Cuncas	Barro	32.500.000	16,70	12,80	10,11	9,05	35,55	38,92	34,18	33,59	47,98	13,91	8,42
Quixabinha	D	Riacho dos Bois	Mauriti	31.780.000	2,00	0,00	0,00	0,00	1,18	0,95	0,00	0,00	8,75	0,00	1,17
Rosário	E	Riacho do Rosário	Lavras da Mangabeira	47.220.000	31,57	30,00	32,21	17,94	48,96	47,55	47,53	30,13	42,03	58,83	29,03
São Domingos II	E	Riacho São Domingos	Caririaçu	2.250.000	0,00	0,00	0,00	0,00	0,00	0,00	0,00	0,00	0,00	0,00	0,00
Tatajuba	E	Riacho Tatajuba	Icó	2.720.000	1,80	2,00	0,00	0,00	0,00	0,00	0,00	0,00	0,00	1,68	1,68
Thomás Osterne	D	Riacho dos Carás	Crato	28.780.000	17,36	16,60	26,66	18,77	33,52	26,93	26,09	28,08	23,16	14,63	19,65
Ubaldinho	E	Riacho São Miguel	Cedro	42.144.843	28,00	9,70	0,00	0,00	0,00	0,00	0,00	0,00	25,90	25,90	25,90
14 reservatórios				**445.631.833**	**119,93**	**96,53**	**89,59**	**69,65**	**131,83**	**138,84**	**182,21**	**163,61**	**212,39**	**210,23**	**110,08**

Tabela 11 - Serra da Ibiapaba

Região Hidrográfica / Reservatório	Domínio	Rio/Riacho	Município	Capacidade (m³)	Comprimento (km)										
					2015	2016	2017	2018	2019	2020	2021	2022	2023	2024	2025
Serra da Ibiapaba															
Jaburu I	E	Rio Jaburu	Ubajara	140.325.089	0,00	0,00	0,00	0,00	32,36	30,20	30,21	30,21	30,21	30,21	30,21
1 reservatório				**140.325.089**	**0,00**	**0,00**	**0,00**	**0,00**	**32,36**	**30,20**	**30,21**	**30,21**	**30,21**	**30,21**	**30,21**

Tabela 12 - Sertões de Crateús

Região Hidrográfica / Reservatório	Domínio	Rio/Riacho	Município	Capacidade (m³)	Comprimento (km)										
					2015	2016	2017	2018	2019	2020	2021	2022	2023	2024	2025
Sertões de Crateús															
Barra Velha	E	Riacho do Santa Cruz	Independência	99.560.000	0,00	0,00	0,00	0,00	0,00	0,00	0,00	0,00	0,00	0,00	0,00
Carnaubal	E	Rio Poti	Crateús	46.621.015	0,00	0,00	0,00	0,00	0,00	0,00	0,00	0,00	0,00	0,00	0,00
Colina	E	Rio Poti	Quiterianópolis	4.297.203	0,00	0,00	0,00	0,00	0,00	0,00	0,00	0,00	0,00	0,00	0,00
Cupim	E	Riacho Flores Belas	Independência	4.604.394	0,00	0,00	0,00	0,00	0,00	0,00	0,00	0,00	0,00	0,00	0,00
Do Batalhão	E	Rio Poti	Crateús	2.773.772	0,00	0,00	0,00	0,00	0,00	0,00	0,00	0,00	0,00	0,00	0,00
Flor do Campo	E	Rio Poti	Novo Oriente	107.598.366	0,00	0,00	0,00	0,00	0,00	0,00	0,00	0,00	0,00	0,00	0,00
Jaburu II	E	Riacho Curiú	Independência	75.310.431	0,00	0,00	0,00	0,00	0,00	0,00	0,00	0,00	0,00	0,00	0,00
Realejo	D	Riacho dos Cavalos	Crateús	31.468.087	0,00	0,00	0,00	0,00	0,00	0,00	0,00	0,00	0,00	0,00	0,00
Sucesso	E	Riacho Pajeú	Tamboril	7.126.851	0,00	0,00	0,00	0,00	0,00	0,00	0,00	0,00	0,00	0,00	0,00
São José III	E	Riacho São José	Ipaporanga	9.121.758	0,00	0,00	0,00	0,00	0,00	0,00	0,00	0,00	0,00	0,00	0,00
10 reservatórios				**388.481.877**	**0,00**	**0,00**	**0,00**	**0,00**	**0,00**	**0,00**	**0,00**	**0,00**	**0,00**	**0,00**	**0,00**