
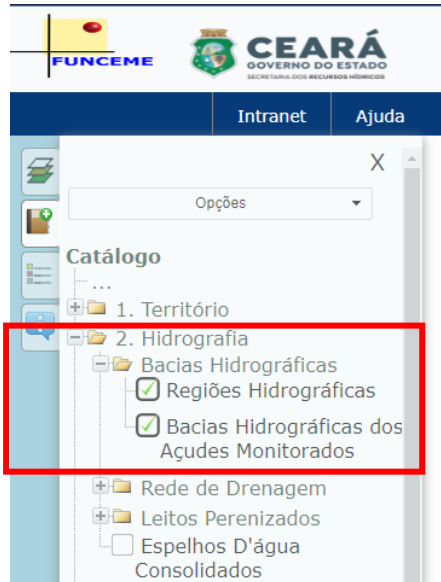


TUTORIAL PARA BAIXAR ARQUIVOS NO ATLAS


1. Entrar no site: <http://atlas.cogerh.com.br/>
2. Caso a página não carregue, apertar [Ctrl] + [F5] (limpeza do cache do navegador)
3. Na aba catálogo – LATERAL DIREITA SUPERIOR, selecione os *shapefiles* que você quer visualizar (a recomendação é que isso seja feito por categoria, para que o arquivo gerado não fique muito pesado e, portanto, difícil de carregar)




4. Selecionar uma das categorias, conforme imagem acima. Como exemplo, utilizaremos a categoria Hidrografia, onde se localiza a pasta “Bacias Hidrográficas”



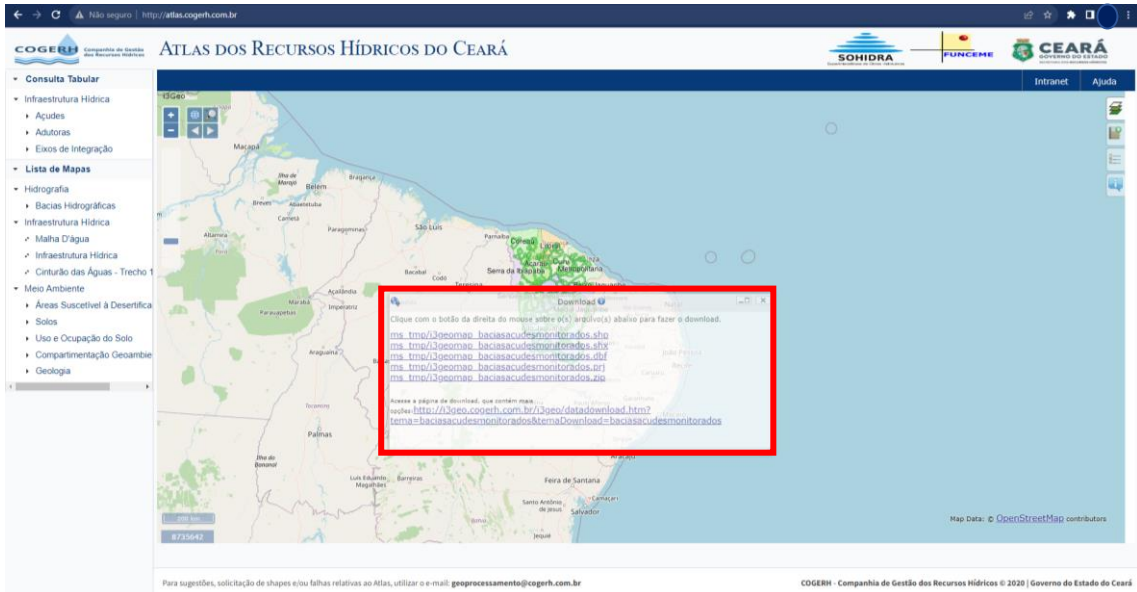
5. Selecionar a aba mapas, para fazer o *download*:



6. Com o botão direito, selecione a camada pretendida e selecione a opção *Download* da lista:



7. Aparecerá uma nova janela com os links para baixar a camada em formato *shapefile* ou *kmz*:



8. Repita o procedimento para as outras camadas pretendidas.
9. Segue uma lista das camadas disponíveis:

FUNCEME GOVERNO DO ESTADO SECRETARIA DOS RECURSOS HÍDRICOS

Intranet Ajuda

Opções

Catálogo

- 1. Território
- 2. Hidrografia
- 3. Infraestrutura Hídrica
- 4. Gestão dos Recursos Hídricos
- 5. Meio Ambiente
 - Desertificação
 - Solos
 - Uso e Ocupação do Solo
 - Vegetação
 - Compartimentação Geoambiental
 - Unidades de Conservação
 - Geologia
 - Mineração
 - Lixões
- 6. Monitoramento dos Recursos Hídricos
 - Qualitativo
 - Quantitativo
 - Postos Pluviométricos

Map Data: © OpenStreetMap contributors

FUNCEME GOVERNO DO ESTADO SECRETARIA DOS RECURSOS HÍDRICOS

Intranet Ajuda

Opções

Catálogo

- 2. Hidrografia
 - Bacias Hidrográficas
 - Regiões Hidrográficas
 - Bacias Hidrográficas dos Açudes Monitorados
 - Rede de Drenagem
 - Escala 1:100.000 (SUDENE)
 - Escala 1:1.000.000 (ANA)
 - Rios Principais
 - Leitos Perenizados
 - Leitos Perenizados 2009
 - Leitos Perenizados 2010
 - Leitos Perenizados 2011
 - Leitos Perenizados 2012
 - Leitos Perenizados 2013
 - Leitos Perenizados 2014
 - Leitos Perenizados 2015
 - Leitos Perenizados 2016
 - Leitos Perenizados 2017
 - Leitos Perenizados 2018
 - Leitos Perenizados 2019
 - Leitos Perenizados 2020
 - Leitos Perenizados 2021
 - Leitos Perenizados 2022
 - Espelhos D'água Consolidados

Map Data: © OpenStreetMap contributors

FUNCEME GOVERNO DO ESTADO SECRETARIA DOS RECURSOS HÍDRICOS

Intranet Ajuda

Opções

Catálogo

- 3. Infraestrutura Hídrica
 - Açudes
 - Aduadoras
 - Projeto Malha D'água
 - Eixos de Transferência Hídrica
 - Poços
 - Estações de Bombeamento
 - Sistemas Simplificados
- 4. Gestão dos Recursos Hídricos
 - Comissões Gestoras
 - Gerências COGERH
 - Outorgas de Obras (Dez/22)
 - Outorgas de Uso (Dez/22)
- 5. Meio Ambiente
 - Desertificação
 - Áreas Fortemente Degradadas Ceará, 1992
 - Áreas Fortemente Degradadas Ceará, 2016
 - Microregião do Médio Jaguaribe, 2009
 - Solos
 - Uso e Ocupação do Solo
 - Vegetação
 - Compartimentação Geoambiental
 - Unidades de Conservação

Map Data: © OpenStreetMap contributors